



deDios
GUIAS DE VIAJE

CATÁLOGO 2018/19

www.dediosonline.com

en pocas palabras



La editorial nació en una noche de primavera de 1993 en el restaurante **Bachín de Buenos Aires**, cuando mi papá, Horacio de Dios, mi mujer, Carla D'Elia y yo disfrutábamos unos "fettuccini tuco y pesto" mientras armábamos un viaje a Miami. Anotábamos en el mantel de papel todos los lugares que no debíamos dejar de ver. La cena duró hasta las tres de la mañana y en el taxi, con el mantel de papel debajo del brazo, dijimos "¿por qué no hacemos una guía de viaje?". Y ahí nació la idea. Viajamos, y cuatro meses después se publicaba la primera edición de la Guía Completa de Miami, que en menos de un año vendió más de 20.000 ejemplares.

Tanto mi padre como yo éramos periodistas y **nuestro único capital inicial era la fascinación por viajar, nuestra mirada curiosa y el oficio de saber relatar nuestras experiencias y las historias que veíamos**. Quizás fue por eso que desde aquella guía inicial nos diferenciamos de otras publicaciones por contar la ciudad paso a paso, combinando hoteles, restaurantes, anécdotas, tiendas, barcitos, tips..., como sucede en la vida.

Viajamos mucho, aprendimos algo, nos equivocamos otro tanto y la editorial pasó de aquel primer tímido libro, en diciembre de 1993, **a un catálogo de más de 150 títulos que nos convierte en la editorial líder del sector Turismo en Latinoamérica**. Hemos desarrollado una colección de Mapas, Guías Mapa y Guías de Mano, pensadas para los viajeros que visitan un destino por poco tiempo, pero conservando el foco en las experiencias imperdibles, los sabores que quedarán en la memoria y en todo lo que uno le contaría a un amigo antes de viajar.

Más de veinte años después de comenzada esta aventura editorial, cada vez que emprendemos una nueva guía o un nuevo mapa, el desafío sigue siendo el mismo: mantener el espíritu cómplice para compartir nuestro modo de viajar, para disfrutar el doble gastando la mitad.



colección **Guías Completas** **4**

colección **Guías de Mano** **8**

colección **20 imperdibles** **11**

colección **Guías Mapa** **12**

Buenos Aires & Cía. **20**

Guías en inglés **24**

colección **City Maps** **26**

colección **Esto es** **30**

Nuestros libros y mapas, algunos de ellos editados también en inglés y portugués, se distribuyen en Argentina, Brasil, Chile, Uruguay, México, España, Estados Unidos y Gran Bretaña, entre otros países.

- ➔ Con estas guías comenzó nuestra aventura editorial. Nacieron como **un apunte personal de viajero a viajero** y ese espíritu es el que tratamos de mantener desde entonces.
- ➔ En cada guía **contamos nuestro propio viaje, de la manera más personal que podemos**, tratando de apartarnos de las guías de turismo previsibles.
- ➔ **Organizamos la información de manera geográfica**, paso a paso, para que el lector pueda armar su propio itinerario, combinando atracciones, bares, restaurantes, lugares de compras, paseos, consejos, opciones de alojamiento, espectáculos, tips y apuntes personales.
- ➔ En síntesis, tratamos de que las guías tengan la frescura de una conversación de amigos, con todos **los datos y claves necesarias para disfrutar el doble gastando la mitad**.
- ➔ **Formato 13,5 por 20 cm**. Con una extensión que depende del título y páginas a todo color.




DESTINOS DEL MUNDO TÍTULOS EN ESPAÑOL



GUÍA COMPLETA BARCELONA

Edición: 1ra
Fecha: Octubre 2018
Autor: Julián de Dios



GUÍA COMPLETA CHICAGO

Edición: 1ra
Fecha: Noviembre 2018
Autor: Julián de Dios




GUÍA COMPLETA COLOMBIA

ISBN: 978-987-1551-75-0
Edición: 1ra
Fecha: 2013
Autor: Julián de Dios
Páginas: 224 full color



GUÍA COMPLETA CUSCO / MACHU PICCHU

Edición: 1ra
Fecha: Marzo 2019
Autor: Julián de Dios



GUÍA COMPLETA EGIPTO

ISBN: 978-987-9445-77-8
Edición: 3ra
Fecha: 2009
Autor: Julián de Dios
Páginas: 240 full color



GUÍA COMPLETA ITALIA

Edición: 1ra
Fecha: Agosto 2018
Autor: Julián de Dios



GUÍA COMPLETA LONDRES

Edición: 1ra
Fecha: Noviembre 2018
Autor: Julián de Dios



GUÍA COMPLETA MADRID

Edición: 1ra
Fecha: Octubre 2018
Autor: Julián de Dios



GUÍA COMPLETA MIAMI

Edición: 2da
Fecha: Noviembre 2018
Autor: Julián de Dios



GUÍA COMPLETA NEW YORK

ISBN: 978-950-9828-15-5
Edición: 9na
Fecha: 2016
Autor: Julián de Dios
Páginas: 416 full color



GUÍA COMPLETA ORLANDO

Edición: 1ra
Fecha: Noviembre 2018
Autor: Julián de Dios



GUÍA COMPLETA PATAGONIA

Edición: 2da
Fecha: Noviembre 2018
Autor: Julián de Dios



GUÍA COMPLETA ROMA

Edición: 1ra
Fecha: Noviembre 2018
Autor: Julián de Dios



GUÍA COMPLETA SANTIAGO

Edición: 1ra
Fecha: Noviembre 2018
Autor: Julián de Dios

“La Guía Completa es una herramienta de oro para aterrizar en el destino, con todo lo que uno tiene que saber antes de viajar.”

Revista Lugares

“La guía tiene respuesta para todo aquello que uno quiere saber y no recuerda preguntar. Consejos prácticos, actuales, narrados como si se tratara de una conversación con un amigo”

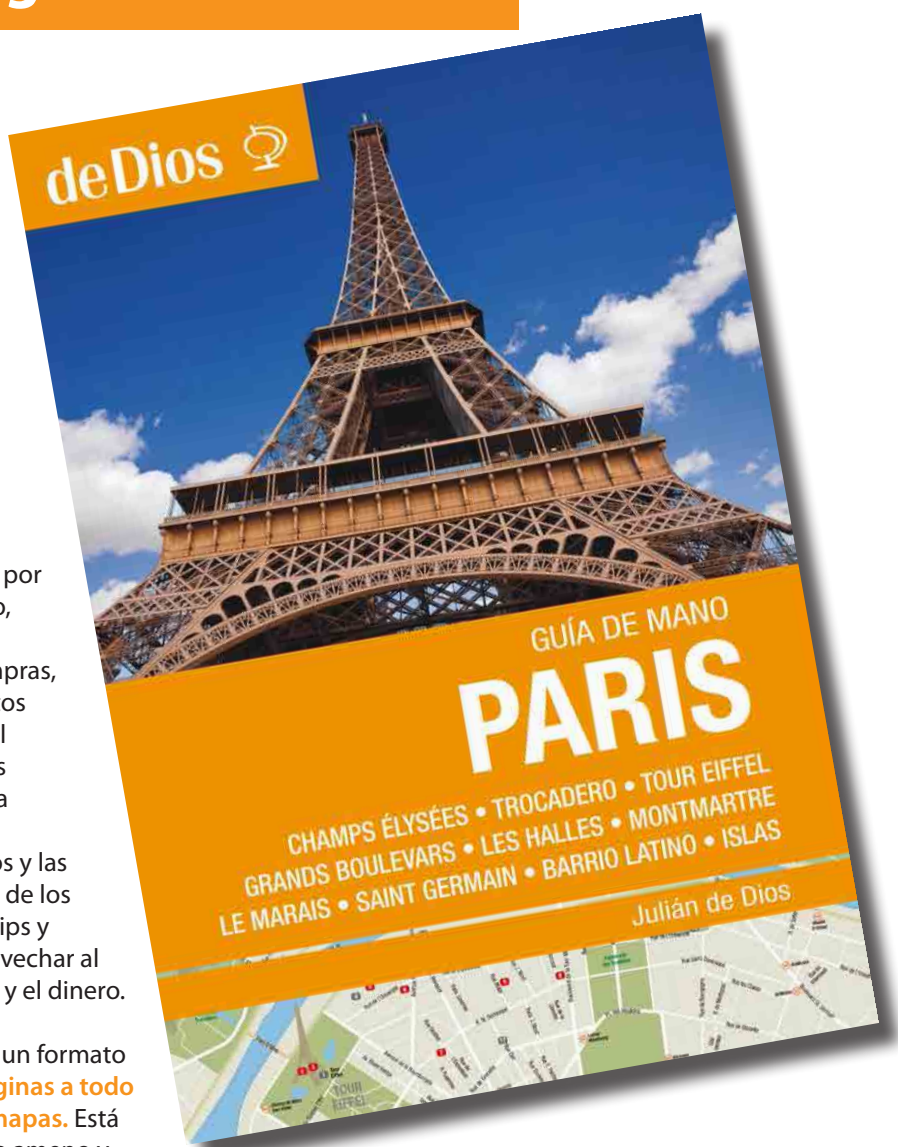
Diario La Nación

→ Guías de Viaje de bolsillo **escritas y diseñadas por y para viajeros.**

→ Se trata de **guías para tener "a mano" toda la información imprescindible para planificar y disfrutar un viaje.**

Están organizadas por rubro: Alojamiento, Atracciones, Gastronomía, Compras, Noche, con los datos para moverse en el destino, escapadas cercanas, mapas, la descripción de los principales distritos y las zonas, la selección de los imperdibles y los tips y secretos para aprovechar al máximo el tiempo y el dinero.

→ La colección tiene un formato de bolsillo con **páginas a todo color y contiene mapas.** Está escrita con el estilo ameno y amigable de todas nuestras guías y actualizadas con las últimas novedades.



Organizado por distrito



En estos 3 kilómetros que van del Arc de Triomphe al Jardín des Tuileries hay vida todo el día, desde el desayuno con croissants en las veredas de La Fouquet's a la medianoche, cerca de las salas de cine o del cabaret Lido. El *vin de gilette* es concurrido y veloz, pero conviene no ir rápido y perder un tiempo a "babosier", el espíritu del bulvar y aprovechar algunos lugares que, a simple vista, pasan desapercibidos. Sólo por mencionar algunos: la vereda de Flors Danica, con sándwiches de salmón; la ropa de vanguardia de la gijera La 66; el

Tener en cuenta: Es la zona más "turística" de París y poco se nota en los precios. Para comer o tomar un café conviene caminar un poco por las calles laterales, donde encontrará más variedad y mejor atención. El momento más lindo para caminar al atardecer, cuando se no hay tanto *bourr*, también es el mejor momento para subir a la terraza del Arc de Triomphe, porque se ve cómo se va iluminando la ciudad.

Claves para moverse

Panorama por distrito

Recuadros con información destacada

mercado callejero de rue Poncellet; los abismos de las automóbrcos, donde nos divertimos como chicos; los libros de arte de la librería de la casa de mimar Artcurial... Un último consejo: si cuenta con el tiempo y la energía suficientes, lo mejor es recorrer el área desde el Jardín des Tuileries hacia el Arc de Triomphe, para culminar la visita mirando el Bulvar desde la terraza del arco. A pocas casas de Champ-Élysées, comienza otro mundo. Bautizado el "Tringulo de oro" por la cantidad de etiquetas de alta costura que se concentran aquí: Balenciaga, YSL, Christian Dior, Chanel, Fendi, Louis Vuitton... además de las mansiones y los hoteles con tantas estrellas que ahora el municipio le agregó la categoría de palacios. A diferencia de lo que se ve en el bulvar Champ-Élysées, aquí no hay ruido, se camina despacio y nadie parece muy preocupado. Más arriba, el Boulevard Haussmann corta el distrito como un tajo. Las reformas urbanas realizadas por Haussmann modificaron totalmente esta zona, que se transformó en una de las preferidas de la alta burguesía de la Belle Époque. Aquellos años pasaron, pero quedan sus mansiones convertidas en museos, como el Nasim de Camondo, el Jacquemart-André y el Carnuschi. Cada uno de ellos es una visita para disfrutar con tiempo.

IMPERDIBLES DE CHAMPS-ÉLYSÉES
Arc de Triomphe. Imaginado por Napoleón Bonaparte para homenajear a sus tropas. Minor avistamiento en la terraza. La "via triaria". Con ese nombre se conoce a la avenida Champ-Élysées, que va desde el Jardín des Tuileries al Arc de Triomphe.
Showrooms. Las principales automóbrcos, como Mercedes Benz o Renault tienen locales temáticos, donde exhiben las novedades.
Grandes tiendas. Más globalizadas que nunca. En la avenida están presentes las marcas más conocidas, desde H&M a Gap.
Palacios de arte. El Grand Palais y el Petit Palais suelen tener exhibiciones de arte temporales imperdibles.



Mapa detallado de cada distrito

Lugares indicados en el mapa

Información segmentada por rubro

Apuntes personales

Sistema de color para una consulta más rápida

Tips

GRANDES BULEVARES

- 52** **Le Grand Véfour** (5338) 17, rue de Beaugrenouille. (42 96 56 27). **M. Palais Royal.** Ubicado debajo de las arcadas del Palais Royal. Aquí se encuentran Napoleón y Josefina. Cada asiento tiene una chapita con el nombre de quien lo ocupó. Uno puede elegir la mesa de Colette, del Emperador y Josefina, de Victor Hugo, Danton o Cocteau. El colormar está cubierto de espejos y cristales pintados.
- 53** **Dave** (95) 12 Rue de Richelieu. (42 61 49 48). **M. Pyramides.** Detrás de sus vidrios negros se esconde uno de los restaurantes con más onda de París: comista china sin carta ni precios (no es tan caro como se podría imaginar) a la vista. Dave que va y viene y fotos de clientela famosa, de Mick Jagger a Lee De Caprio o Jane Birkin, que aquí se sienten como en casa.

NAVEGANDO POR EL SENA

- Bateau Mouches.** Cruzera de una hora y diez minutos, con la posibilidad de almorzar o cenar a bordo. Embarkadero en Pont de l'Alma. www.bateaumouches.com. **París en scene.** Barcos pequeños, con los asientos direccionados hacia adentro y distintas opciones de menú, desde una copa de champagne a tentempies. Parten desde el muelle cercano a Notre Dame y durante una hora visitan los principales puntos. www.paris-en-scene.com **Bateau parisiens.** Ofrece tres clases de recorridos, pasaje de una hora, cruceros con almuerzo y cruceros con cena. bateauparis.com **El Bateau bus.** Pequeño barco que realiza recorridos de 35 minutos por el tramo que va desde la Torre Eiffel hasta el Hôtel de Ville. www.bateaubus.com. **La Marina de París.** Esta compañía, que tiene su embarcadero cerca del Museo de Orsay, ofrece cruceros con almuerzo y cena, de dos horas quince de duración. Tienen menú para menores de 12 años. www.marinadeparis.com **Volettes du Pont Neuf.** Parte de Square du Vert Gaillard, en la Ile de la Cité. Cruzero de una hora por el Sena durante todo el año. www.volettesdupontneuf.com.

EXPERIENCIAS

- 54** **Palais Royal** Plaza Palais Royal. **Metro Palais Royal.** Este es el otro palacio que mandó a construir el cardenal Richelieu, y donde pasó parte de su infancia Luis XIV. Hoy es sede del Ministerio de Cultura y del Consejo de Estado. Si bien el palacio no se puede visitar, lo más interesante son sus arcadas con tiendas y los jardines.
- 55** **Bibliothèque Nationale** 56, rue de Richelieu. **Metro Bourse.** Antigua sede de la Biblioteca Nacional de Francia, que hoy funciona en el complejo que se levantó en Tolbiac. Actualmente, aquí se conservan monedas, sellos, mapas, manuscritos, y algunos de los objetos más valiosos del patrimonio de la biblioteca, como los primeros ejemplos de la escritura humana. Además, hay varias salas de exposiciones y la impresionante sala oval.
- 56** **Rozes de París.** La hermosa Plaza de las Victorias es la única plaza real que conserva la estatua de un rey. El lado de los números pares es el mejor conservado y nos da una idea del aspecto original de la plaza.
- 57** **Didier Ludot** 24, Galerie Montpensier. (42 96 06 56). **M. Palais Royal.** Uno de los hallazgos en Palais Royal. En este pequeño donde se pueden obtener cartitas y sellos reconstrucciones de grandes marcas (Chanel, Hermès, Morabito, Vuitton). Son artículos vintage que parecen flamantes. No son precios baratos, aunque están en relación con su calidad y estado. Hay ropa de diseñadores de los mismos característicos.
- 58** **Place des Victoires** **Metro Bourse.** La única de las plazas reales que conserva la estatua ecuestre del rey, en este caso, Luis XIV. En realidad, el bronce que vemos fue hecho en 1882 para reemplazar al inicial, que no escapó a la furia antimonárquica de la Revolución. Esta plaza mantiene el trazado de Jules Hardouin-Mansart (el mismo que diseñó la Place Vendôme).

GRANDES BULEVARES

colección guías de mano




GUÍA DE MANO 500 RESTAURANTES BUENOS AIRES

ISBN: 978-950-9828-21-6
Fecha: Octubre 2016
Autor: Juan Carlos Fola
Páginas: 160 full color




GUÍA DE MANO BUENOS AIRES

ISBN: 978-950-9828-09-4
Edición: 2da
Fecha: Marzo 2016
Autor: Julián de Dios
Páginas: 160 full color
Disponible en inglés y portugués



GUÍA DE MANO PARÍS

ISBN: 978-950-9828-10-0
Edición: 1ra
Fecha: Marzo 2016
Autor: Julián de Dios
Páginas: 160 full color



POCKET GUIDE BUENOS AIRES

ISBN: 978-987-1551-46-0
Idioma: Inglés
Edición: 1ra
Fecha: 2012
Autor: Julián de Dios
Páginas: 128 full color

“Brújulas de papel. Consejos, miradas personales y paseos que permiten conocer un lugar como lo viven sus habitantes.”

Diario Clarín

“Las guías tienen direcciones, consejos, informaciones útiles y curiosas y otras claves para desempeñarse como si el destino fuera nuestro vecindario de siempre.”

Diario La Nación

colección 20 imperdibles

- ➔ En este nuevo libro seleccionamos **las principales atracciones de 20 de ciudades** imperdibles de Europa.
- ➔ Ideal para diseñar **un viaje a su medida, teniendo en cuenta sus intereses**, presupuesto y días disponibles.
- ➔ Con toda la información básica y los guiños del viajero experimentado **para aprovechar al máximo el tiempo y el dinero**.
- ➔ **AMSTERDAM – ATENAS – BARCELONA – BERLIN – BILBAO BRUJAS – BUDAPEST – DUBLIN EDIMBURGO – ESTAMBUL FLORENCIA – LISBOA – LONDRES – MADRID – MILAN – PARIS – PRAGA ROMA – VENECIA – VIENA**



DESTINO EUROPA TÍTULOS EN ESPAÑOL



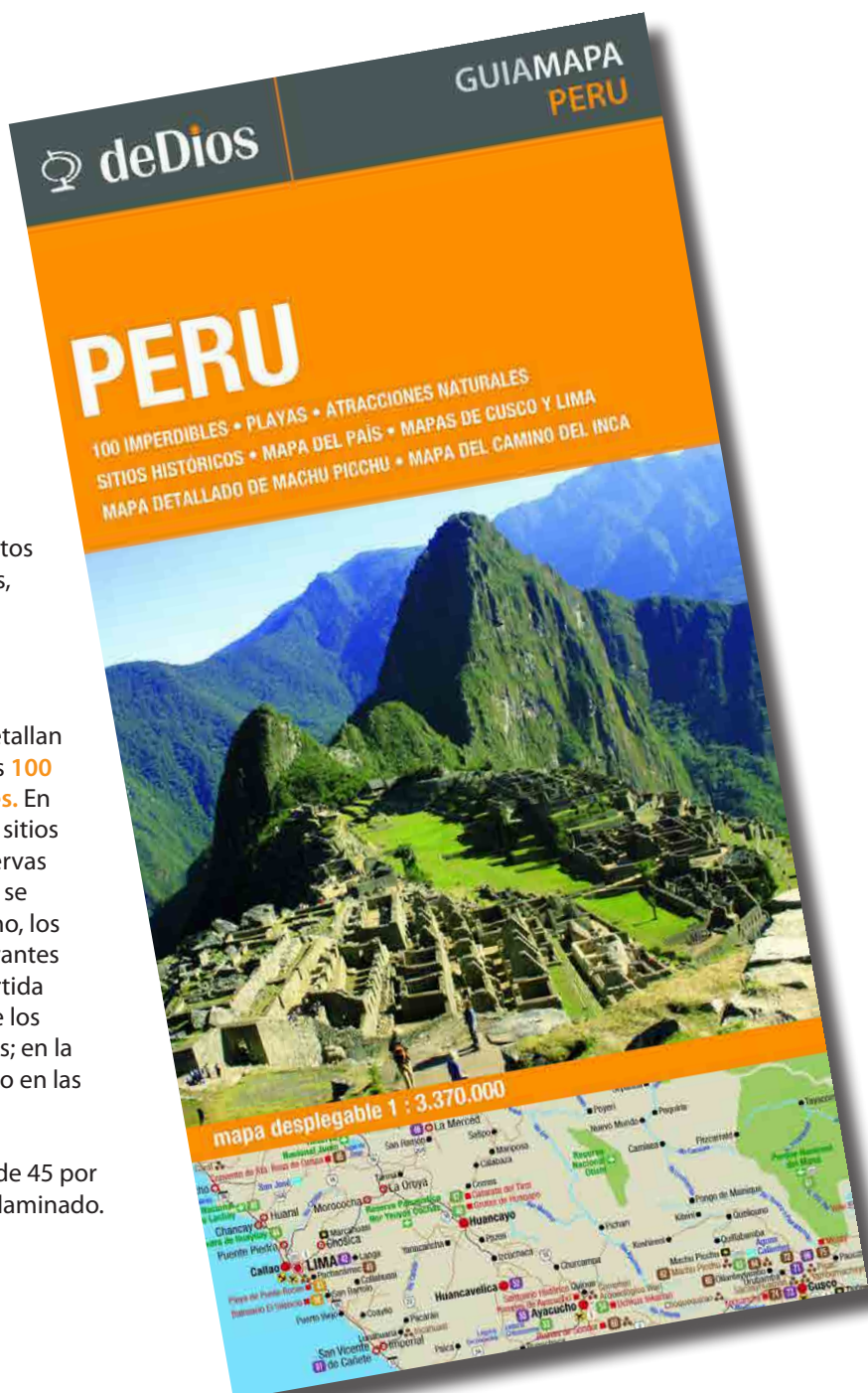
EUROPA 20 CIUDADES IMPERDIBLES

ISBN: 978-987-1551-86-6

Edición: 1ra
Fecha: 2016 / 2017
Autor: Julián de Dios
Páginas: 320 full color

colección guías mapa: Países y regiones

- ➔ Colección de Guías Mapa diseñadas **para tener un panorama de un país, una región o ciudad.**
- ➔ Son ideales para armar un viaje, pues están pensadas desde el **punto de vista del viajero**, señalando las principales atracciones, los circuitos que no hay que perderse, los encantos de cada una de las áreas, ya sea la gastronomía, la historia o las bellezas naturales.
- ➔ En todos los casos se detallan y señalan en el mapa las **100 atracciones imperdibles**. En Perú se diferencia entre sitios históricos, pueblos, reservas naturales; en la Toscana se detallan las rutas del vino, los monasterios, los restaurantes imperdibles; en la Antártida se muestran las rutas de los principales exploradores; en la Patagonia ponemos foco en las atracciones naturales.
- ➔ **Formato desplegable**, de 45 por 68 cm a cuatro colores, laminado.





colección guías mapa: Países y regiones

TÍTULOS EN ESPAÑOL




GUÍA MAPA ARGENTINA

ISBN: 978-987-9445-25-9
Fecha: 2015
Escala: 1 : 5.700.000



GUÍA MAPA ANTARTIDA

ISBN: 978-987-1551-08-8
Fecha: 2009
Escala: 1 : 1.800.000
1 : 12.000.000



GUÍA MAPA BAHIA

ISBN: 978-987-1551-59-0
Fecha: 2015
Escala: 1 : 1.300.000



GUÍA MAPA BARILOCHE

ISBN: 978-950-9828-03-2
Fecha: Noviembre 2018




GUÍA MAPA BOLIVIA

ISBN: 978-987-1551-03-3
Fecha: 2015
Escala: 1 : 20.000



GUÍA MAPA BRASIL

ISBN: 978-950-9828-22-3
Fecha: 2016
Escala: 1 : 5.900.000



GUÍA MAPA BRASIL PLAYAS DEL SUR

ISBN: 978-950-9828-12-4
Fecha: 2016
Escala: 1 : 3.500.000



GUÍA MAPA CALIFORNIA

ISBN: 978-987-1551-43-9
Fecha: 2016
Escala: 1 : 20.000



GUÍA MAPA CATARATAS

ISBN: 978-950-9828-01-8
Fecha: 2015
Escala: 1 : 900.000



GUÍA MAPA COLOMBIA

ISBN: 978-987-1551-76-7
Fecha: 2015
Escala: 1 : 3.150.000



GUÍA MAPA EL CALAFATE

Fecha: Noviembre 2018



GUÍA MAPA ESPAÑA

ISBN: 978-987-1551-56-9
Fecha: 2017
Escala: 1 : 1.810.000



GUÍA MAPA FLORIDA

ISBN: 978-987-1551-44-6
Fecha: 2015
Escala: 1 : 20.000



GUÍA MAPA FRANCIA

ISBN: 978-987-1551-78-1
Fecha: 2015
Escala: 1 : 2.130.000



GUÍA MAPA GRAN BRETAÑA

Fecha: Octubre 2018

TÍTULOS EN ESPAÑOL




GUÍA MAPA ITALIA

ISBN: 978-987-1551-55-2
Fecha: 2016
Escala: 1 : 1.515.000



GUÍA MAPA MENDOZA

ISBN: 978-950-9828-29-2
Fecha: 2017
Escala: 1 : 700.000




GUÍA MAPA NORTE - ARGENTINA

ISBN: 978-987-1551-90-3
Fecha: 2015
Escala: Varias




GUÍA MAPA PATAGONIA

ISBN: 978-987-9445-16-7
Fecha: 2016
Escala: 1 : 3.300.000



GUÍA MAPA PENÍNSULA VALDÉS

ISBN: 978-950-9828-04-9
Fecha: Noviembre 2018



GUÍA MAPA PERÚ

ISBN: 978-987-1551-05-7
Fecha: 2015
Escala: 1 : 3.370.000



GUÍA MAPA PORTUGAL

ISBN: 978-950-9828-32-2
Fecha: 2017
Escala: 1 : 11.000



GUÍA MAPA RUTA 40 - ARGENTINA

ISBN: 978-987-1551-91-0
Fecha: 2016
Escala: 1 : 3.165.000



GUÍA MAPA SUDAMÉRICA

ISBN: 978-987-9445-97-6
Fecha: 2015
Escala: 1 : 12.500.000



GUÍA MAPA SUDESTE ASIÁTICO

ISBN: 978-950-9828-31-5
Escala: 1 : 10.100.000
Fecha: 2017



GUÍA MAPA TIERRA DEL FUEGO

ISBN: 978-950-9828-02-5
Fecha: Noviembre 2018



GUÍA MAPA TOSCANA

ISBN: 978-987-1551-17-0
Fecha: 2016
Escala: 1 : 520.000

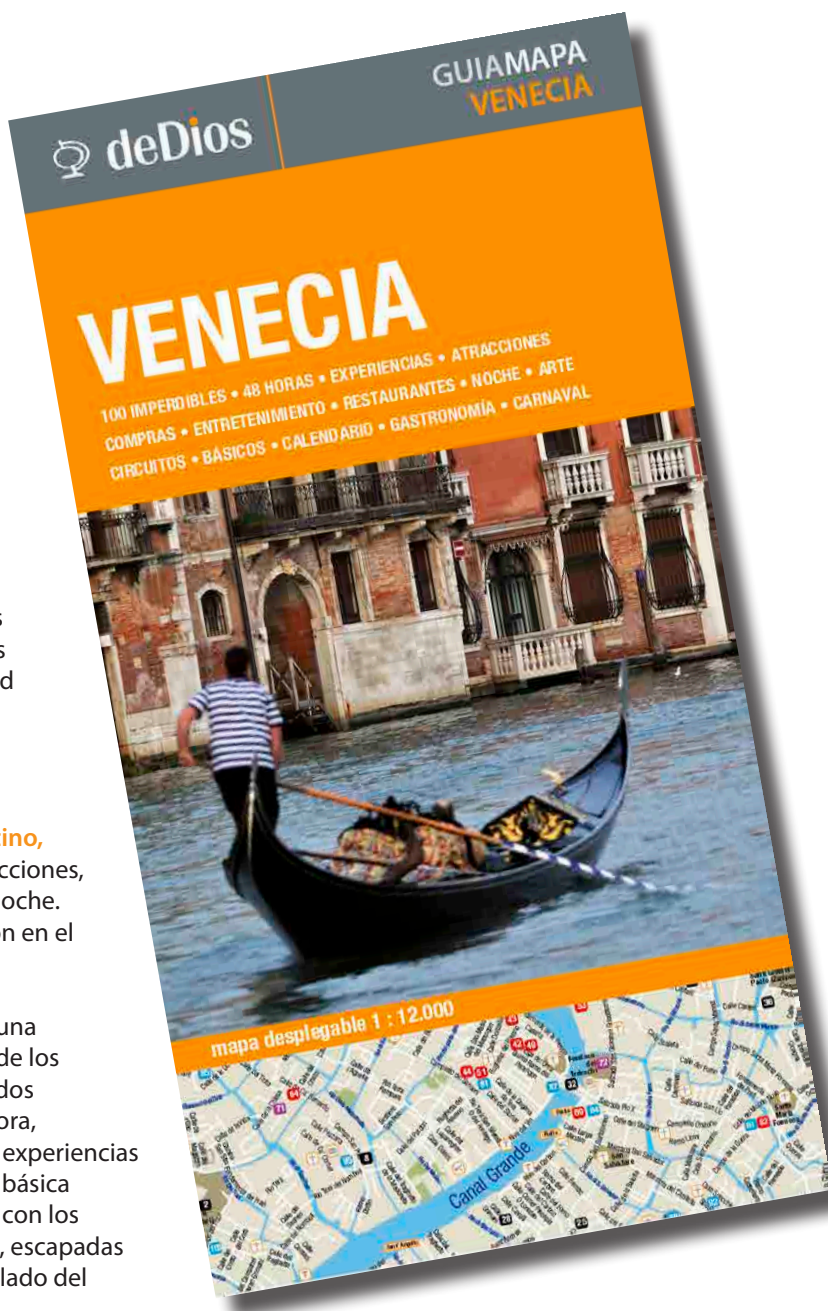
“Con muchísima experiencia en la confección de guías y clásicos como la Guía de New York, de Dios Editores ofrece un nuevo formato con todas las novedades y la información esencial para cubrir las necesidades de cualquier viajero.”

Diario Perfil

“Enfocan de un modo práctico y sintético lo mejor del destino en un formato muy novedoso”

Diario La Nación

- ➔ En un formato sintético y muy práctico, la colección de Guías Mapa de ciudades brinda todas las herramientas **para disfrutar intensamente su viaje**.
- ➔ Pensada para viajeros que estarán en una ciudad unos pocos días, las guías mapa tienen la **información más actual**, con las tendencias, las nuevas atracciones, los restaurantes de moda, los circuitos y todas las claves para disfrutar la actualidad del destino elegido.
- ➔ En uno de los lados del mapa le contamos los **100 imperdibles del destino**, diferenciándolos por atracciones, restaurantes, compras y noche. Cada uno con su ubicación en el mapa.
- ➔ Del otro lado encontrará una descripción de cada uno de los distritos, un itinerario de dos días detallado hora por hora, variantes de alojamiento, experiencias imperdibles, información básica para moverse, calendario con los eventos más importantes, escapadas cercanas y un plano detallado del metro.
- ➔ **Formato desplegable**, de 45 por 68 cm a todo color, laminado.





■ Plano de ubicación

■ Distritos

■ Programa de dos días

■ Eventos destacados

■ Opciones de alojamiento

■ Plano detallado del metro

■ Información básica

■ Escapadas cercanas

■ Experiencias imperdibles

■ Circuitos temáticos

■ Referencias

■ Atracciones



■ Los 100 imperdibles del destino, descritos y señalados en el mapa

■ Compras

■ Restaurantes

■ Escala

■ Mapa detallado con todos los imperdibles, estaciones de metro y referencias

■ Noche y entretenimiento

colección guías mapa: Ciudades

TÍTULOS EN ESPAÑOL



GUÍA MAPA AMSTERDAM

ISBN: 978-987-1551-77-4

Fecha: 2016

Escala: 1 : 15.000



GUÍA MAPA BARCELONA

ISBN: 978-987-1551-16-3

Fecha: 2017

Escala: 1 : 11.000




GUÍA MAPA BERLÍN

ISBN: 978-987-1551-19-4

Fecha: 2017

Escala: 1 : 18.000



GUÍA MAPA BROOKLYN

ISBN: 978-950-9828-30-8

Fecha: 2017

Escala: 1 : 30.000



GUÍA MAPA BOSTON

Fecha: Octubre 2018



GUÍA MAPA BUDAPEST

ISBN: 978-987-1551-99-6

Fecha: 2016

Escala: 1 : 22.000



GUÍA MAPA BUENOS AIRES

ISBN: 978-987-9445-76-1

Fecha: 2017

Escala: 1 : 18.000



GUÍA MAPA BUENOS AIRES ARTE URBANO

ISBN: 978-950-9828-27-8

Fecha: 2017

Escala: 1 : 18.000



GUÍA MAPA CHICAGO

Fecha: Octubre 2018




GUÍA MAPA ESTAMBUL

ISBN: 978-987-1551-98-9

Fecha: 2015

Escala: 1 : 10.000



GUÍA MAPA FLORENCIA

ISBN: 978-987-1551-95-8

Fecha: 2017

Escala: 1 : 9.500



GUÍA MAPA LAS VEGAS

ISBN: 978-950-9828-05-6

Fecha: 2015

Escala: 1 : 21.000



GUÍA MAPA LIMA

Fecha: Octubre 2018



GUÍA MAPA LONDRES

ISBN: 978-987-1551-14-9

Fecha: 2016

Escala: 1 : 18.000



GUÍA MAPA LOS ANGELES

Fecha: Octubre 2018

colección guías mapa: Ciudades

TÍTULOS EN ESPAÑOL



GUÍA MAPA MADRID

ISBN: 978-987-1551-15-6

Fecha: 2016

Escala: 1 : 12.000



GUÍA MAPA MIAMI

ISBN: 978-987-1551-24-8

Fecha: 2017

Escala: 1 : 70.000



GUÍA MAPA MILÁN

ISBN: 978-987-1551-97-2

Fecha: 2017

Escala: 1 : 11.000



GUÍA MAPA MONTEVIDEO

ISBN: 978-987-1551-25-5

Fecha: 2015

Escala: 1:23.000



GUÍA MAPA NEW YORK

ISBN: 978-987-9445-59-4

Fecha: 2017

Escala: 1 : 21.000



GUÍA MAPA ORLANDO

ISBN: 978-987-1551-23-1

Fecha: 2016

Escala: 1 : 78.000



GUÍA MAPA PARÍS

ISBN: 978-987-1551-12-5

Fecha: 2017

Escala: 1 : 40.000



GUÍA MAPA PRAGA

ISBN: 978-987-1551-20-0

Fecha: 2017

Escala: 1 : 12.500



GUÍA MAPA RIO DE JANEIRO

ISBN: 978-987-1551-35-4

Fecha: 2016

Escala: 1 : 15.000



GUÍA MAPA ROMA

ISBN: 978-987-1551-13-2

Fecha: 2017

Escala: 1 : 9.000




GUÍA MAPA SAN FRANCISCO

ISBN: 978-987-1551-80-4

Fecha: 2017

Escala: 1 : 20.000



GUÍA MAPA SANTIAGO

ISBN: 978-987-1551-93-4

Fecha: 2017

Escala: 1 : 23.000



GUÍA MAPA SÃO PAULO

ISBN: 978-987-1551-32-3

Fecha: 2015

Escala: 1 : 20.000



GUÍA MAPA VENEZIA

ISBN: 978-987-1551-18-7

Fecha: 2017

Escala: 1 : 12.000



GUÍA MAPA VIENA

ISBN: 978-987-1551-82-8

Fecha: 2017

Escala: 1 : 14.000

- ➔ ¿Dónde tener una cena romántica? ¿Y de negocios? ¿Qué hay de nuevo? ¿Cuáles son los chefs del momento? ¿Dónde comer algo rápido pero bueno?
- ➔ Estas y muchas otras preguntas tienen respuesta en la selección de más de 300 sitios en la Guía Mapa de Restaurantes de la ciudad de Buenos Aires.
- ➔ Una herramienta a tener siempre a mano para animarse a experimentar y disfrutar la diversa y amplia oferta gastronómica de la ciudad.
- ➔ 200 restaurantes y 105 locales de comida al paso, con su dirección, teléfono, precio, ubicación en el mapa y una breve descripción para ayudar a decidirse.
- ➔ 25 especialidades de cocina. Desde los restaurantes de la clásica comida italiana, las parrillas y bodegones hasta las imperdibles proposiciones de la cocina étnica.
- ➔ Los establecimientos de 30 chefs con sus propuestas de autor que valen la pena la experiencia.
- ➔ Las 100 claves a la hora de elegir los restaurantes para: un buen brunch, para comer en la barra, para ir con extranjeros, para noctámbulos o con buenos tragos.
- ➔ Los 105 locales de comida al paso. De las más suculentas hamburguesas, shawarmas y tentempiés para seguir camino sin perder diversión, calidad y sabor.



GUÍA MAPA RESTAURANTES BUENOS AIRES

ISBN: 978-950-9828-18-6

Fecha: Abril 2016

Autor: Juan Carlos Fola

guía de mano: 500 Restaurantes

- ➔ 282 restaurantes con su dirección, teléfono, orientación de precio, ubicación en el mapa de la Ciudad de Buenos Aires y un comentario ilustrativo para ayudar a decidirse, entre ellos los 18 preferidos por el autor.
- ➔ 160 lugares de cocina al paso, donde es posible comer de parado en el mostrador o en mesitas en las que el acto de alimentarse se lleva a cabo con placer, en pocos minutos y a un precio muy accesible.
- ➔ 24 especialidades de cocina. Desde los restaurantes de la clásicas culinarias italiana y española, del resto de Europa, parrillas, bodegones y comida porteña, asiática, latinoamericana y cocina de autor, entre otras opciones.
- ➔ 58 lugares para tomar algo. 30 barras donde se sirven tragos y cócteles, clásicos y de autor, que nos acercan a la mejor coctelería. Y 28 cervecerías que se destacan por sus opciones artesanales



GUÍA DE MANO 500 RESTAURANTES BUENOS AIRES

ISBN: 978-950-9828-21-6

Fecha: Octubre 2016

Autor: Juan Carlos Fola

- ➔ **Juan Carlos Fola.** Degustador de comidas y bebidas por vocación y necesidad profesional. Tras incursionar en el periodismo deportivo, de cine y de agro, hoy es un experto en la crítica gastronómica, desde la visión de quien además conoce a los productores, su forma de vida y todo lo que ellos mejor saben hacer.



ESENCIAL BUENOS AIRES

ISBN: 978-950-9828-24-7

Fecha: Febrero 2017


Autor: Julián de Dios

Idioma: Bilingüe

Formato: Libro 11 x 17 cm

Páginas: 96

- ➔ Un retrato esencial de Buenos Aires. A través de 150 fotos de una ciudad con un espíritu sofisticado y cautivante imposible de olvidar. Los rincones de La Boca, la modernidad de Puerto Madero, el dinamismo de Palermo y muchas imágenes más que sorprenden al viajero.
- ➔ An essential portrait of Buenos Aires. Through 150 pictures of a city with a sophisticated and charming spirit that is impossible to forget. The corners of La Boca, the modernity of Puerto Madero, the dynamism of Palermo and many more photos that will surprise the traveler.



Esculturas al aire libre

La ciudad ofrece una impactante muestra de esculturas que van del Torso de Fernando Botero, a la hermosa fuente de "Las Nereidas" de Lola Mora, "El pensador" y el imponente "Sarmiento" de Auguste Rodin. No se pierda la "Floralis Genérica", una flor gigante de 20 metros de altura.

Open-air sculptures

The city offers a spectacular exhibition of sculptures that goes from the Torso by Fernando Botero, to the beautiful Las Nereidas fountain by Lola Mora, The Thinker, and the breathtaking Sarmiento by Auguste Rodin. Do not miss the "Floralis Genérica", a gigantic 20-meter-high flower.





ESENCIAL BUENOS AIRES ARTE URBANO

ISBN: 978-950-9828-23-0

Fecha: Febrero 2017

Autor: Julián de Dios

Idioma: Bilingüe

Formato: Libro 11 x 17 cm

Páginas: 96

- ➔ Un recorrido visual por las mejores obras de arte urbano de Buenos Aires, a través de casi 100 graffitis, stencils y murales, de artistas nacionales y extranjeros, que transformaron la ciudad en una sorprendente galería de arte al aire libre.
- ➔ A visual tour of the best urban artworks of Buenos Aires, through almost 100 graffiti, stencils, and murals, by national and foreign artists, who transformed the city into an amazing open-air art gallery.



títulos en inglés

GUÍAS COMPLETAS



ARGENTINA COMPLETE GUIDE


ISBN: 978-987-9445-46-4

Edición: 1ra

Fecha: 2008

Autor: Julián de Dios

Páginas: 288 full color



PATAGONIA COMPLETE GUIDE

ISBN: 978-987-9445-43-3


Edición: 1ra

Fecha: 2009

Autor: Julián de Dios


Páginas: 176 full color

DESTINOS IMPERDIBLES



THIS IS ARGENTINA


Descripción: 240 fotos
y descripciones de
Argentina.



THIS IS BUENOS AIRES

Descripción: 240 fotos y
descripciones de Buenos
Aires.

DESTINOS IMPERDIBLES



THIS IS PATAGONIA

Descripción: 240 fotos
y descripciones de la
Patagonia de Argentina
y Chile

GUÍAS DE MANO



POCKET GUIDE BUENOS AIRES

ISBN: 978-987-1551-46-0

Edición: 1ra

Fecha: 2012

Autor: Julián de Dios

Páginas: 120 full color

GUÍAS MAPA



ANTARCTICA MAP GUIDE

ISBN: 978-987-1551-10-1

Fecha: 2009

Escala: 1 : 1.800.000

1 : 12.000.000



ARGENTINA MAP GUIDE

ISBN: 978-987-9445-24-2

Fecha: 2015

Escala: 1 : 5.700.000

GUÍAS MAPA




BOLIVIA MAP GUIDE

ISBN: 978-987-1551-04-0
Fecha: 2011
Escala: 1 : 20.000



BRAZIL MAP GUIDE

ISBN: 978-987-1551-00-2
Fecha: 2009
Escala: 1 : 7.740.000



BUENOS AIRES MAP GUIDE

ISBN: 978-987-9445-58-7
Fecha: 2011
Escala: 1 : 18.000



BUENOS AIRES STREET ART MAP GUIDE

ISBN: 978-950-9828-28-5
Fecha: 2017
Escala: 1 : 18.000



CHILE MAP GUIDE


ISBN: 978-987-1551-02-6
Fecha: 2009
Escala: 1 : 3.850.000

GUÍAS MAPA



PATAGONIA MAP GUIDE

ISBN: 978-987-9445-17-4
Fecha: 2016
Escala: 1 : 3.300.000



PERÚ MAP GUIDE

ISBN: 978-987-1551-06-4
Fecha: 2011
Escala: 1 : 3.370.000



RÍO DE JANEIRO MAP GUIDE

ISBN: 978-987-1551-37-8
Fecha: 2011
Escala: 1 : 15.000



SÃO PAULO MAP GUIDE

ISBN: 978-987-1551-34-7
Fecha: 2011
Escala: 1 : 20.000



SOUTH AMERICA MAP GUIDE

ISBN: 978-987-1551-96-5
Fecha: 2014
Escala: 1 : 12.500.000

colección city maps

- ➔ Un mapa claro y sencillo es siempre una herramienta **ideal para moverse por una ciudad**.
- ➔ Hemos seleccionado cada **zona que un viajero puede visitar**, poniendo el foco en los lugares de interés o en los barrios que vale la pena conocer.
- ➔ De esta manera hemos obtenido un mapa de tamaño ideal para consultar cómodamente sin llamar demasiado la atención.
- ➔ En el mapa se han marcado los distritos, las paradas de metro y los principales lugares de referencia, mientras que en el dorso encontrará un completo índice callejero, los teléfonos de urgencia, un plano actualizado del sistema de metro y otros datos que conviene tener a mano cuando recorre la ciudad.
- ➔ **Formato desplegable**, de 22,5 cm por 68 centímetros, a cuatro colores, laminado de ambos lados.
- ➔ **Bilingüe**: español e inglés.





“La colección City Maps se destaca por la facilidad para encontrar las calles y por su formato ilustrado, más rígido de lo común, ideal para consultar en cualquier momento, sin que se estropee.”

Diario La Nación



BARCELONA CITY MAP

ISBN: 978-987-9445-68-6

Escala: 1 : 19.000

Fecha: 2011



BUENOS AIRES CITY MAP

ISBN: 978-987-9445-65-5

Escala: 1 : 18.000

Fecha: 2014



CHICAGO CITY MAP

ISBN: 978-987-9445-66-2

Escala: 1 : 12.000

Fecha: 2013



FRANKFURT CITY MAP

ISBN: 978-987-1551-54-5

Escala: 1 : 12.000

Fecha: 2013



LONDON CITY MAP

ISBN: 978-987-9445-61-7

Escala: 1 : 16.500

Fecha: 2012



MÉXICO D. F. CITY MAP

ISBN: 978-987-9445-75-4

Escala: 1 : 11.000

Fecha: 2012



MIAMI CITY MAP

ISBN: 978-987-9445-73-0

Escala: 1 : 12.000

Fecha: 2012



MONTEVIDEO CITY MAP

ISBN: 978-987-9445-69-3

Escala: 1 : 25.000

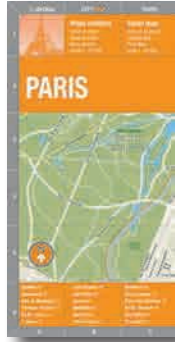
Fecha: 2013

colección city maps



**NEW YORK
CITY MAP**

ISBN: 978-987-9445-63-1
Escala: 1 : 21.000
Fecha: 2013



**PARÍS
CITY MAP**

ISBN: 978-987-9445-94-5
Escala: 1 : 40.000
Fecha: 2012



**PRAGA
CITY MAP**

ISBN: 978-987-1551-07-1
Escala: 1 : 12.500
Fecha: 2009



**RIO DE JANEIRO
CITY MAP**

ISBN: 978-987-9445-96-9
Escala: 1 : 12.000
Fecha: 2012



**ROMA
CITY MAP**

ISBN: 978-987-9445-64-8
Escala: 1 : 8.000
Fecha: 2013



**SANTIAGO
CITY MAP**

ISBN: 978-987-9445-70-9
Escala: 1 : 18.000
Fecha: 2013



**SÃO PAULO
CITY MAP**

ISBN: 978-987-9445-71-6
Escala: 1 : 15.000
Fecha: 2008



**WASHINGTON D. C.
CITY MAP**

ISBN: 978-987-9445-62-4
Escala: 1 : 10.000
Fecha: 2012


- ➔ Esta colección explora en una forma sintética y precisa lo mejor del destino, con las imágenes más espectaculares y breves textos explicativos.
- ➔ Con más de 200 fotos de los lugares y personajes imperdibles, en un formato liviano y muy práctico. Es el regalo o recuerdo ideal.
- ➔ Formato de 20 cm por 26 cm, 96 páginas ilustración a cuatro colores.

“Un claro panorama de las principales atracciones turísticas de Argentina, con un amplio despliegue fotográfico y textos explicativos. Ideal para conocer y luego recordar los lugares visitados.”

Diario Buenos Aires Herald




TÍTULOS EN ESPAÑOL




ESTO ES BUENOS AIRES

Descripción: 230 fotos y descripciones de los mejores lugares de Buenos Aires



ESTO ES ARGENTINA

Descripción: 202 fotos y descripciones de los mejores lugares de Argentina



ESTO ES PATAGONIA

Descripción: 240 fotos y descripciones de la Patagonia de Argentina y Chile




Una vista aérea de la ciudad de Panamá y su puerto de embarque de cruceros.



Desde Barahona se puede ver el puente de la Libertad y el skyline de la ciudad de Santo Domingo.



Desde Barahona se puede ver el arte de la OCEA del Barahonense de plomo y vidrio, además del skyline de la ciudad.



Desde el Barahonense se pueden apreciar edificios como el Barahonense, el San Juan de los Rios y el San Juan de los Rios.



Desde 2014 se puede apreciar edificios como el Barahonense.

Iglesias y capillas costarricenses

El templo de San Juan es un ejemplo de la arquitectura barroca en América Central. El templo de San Juan de los Rios es un ejemplo de la arquitectura barroca en América Central.



Desde Puerto Barahona se puede apreciar el lago de San Juan y el glaciar de San Juan.

Glaciar Pico Maricao

El Glaciar Pico Maricao es un glaciar que se encuentra en el Pico Maricao, en la Cordillera de Talamanca, en Costa Rica. El glaciar se encuentra a una altitud de 2.800 metros sobre el nivel del mar.

El Glaciar Pico Maricao es un glaciar que se encuentra en el Pico Maricao, en la Cordillera de Talamanca, en Costa Rica. El glaciar se encuentra a una altitud de 2.800 metros sobre el nivel del mar.



Desde Puerto Barahona se puede apreciar el glaciar de San Juan y el glaciar de San Juan.



Desde Puerto Barahona se puede apreciar el cascadero de San Juan y el cascadero de San Juan.

Cataratas del Iguaçu

Las Cataratas del Iguaçu son un conjunto de cataratas que se encuentran en el límite fronterizo entre Argentina, Brasil y Paraguay. Las cataratas se encuentran a una altitud de 80 metros sobre el nivel del mar.

Las Cataratas del Iguaçu son un conjunto de cataratas que se encuentran en el límite fronterizo entre Argentina, Brasil y Paraguay. Las cataratas se encuentran a una altitud de 80 metros sobre el nivel del mar.

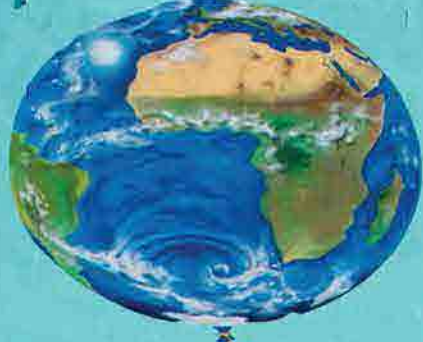
Las Cataratas del Iguaçu son un conjunto de cataratas que se encuentran en el límite fronterizo entre Argentina, Brasil y Paraguay. Las cataratas se encuentran a una altitud de 80 metros sobre el nivel del mar.

Las Cataratas del Iguaçu son un conjunto de cataratas que se encuentran en el límite fronterizo entre Argentina, Brasil y Paraguay. Las cataratas se encuentran a una altitud de 80 metros sobre el nivel del mar.

 /dedioseditores

 @dedioseditores

 @dedioseditores



deDios
GUIAS DE VIAJE

de Dios Editores

Tacuarí 131 Piso 1º B
(1071) - Buenos Aires
Argentina
Tel. (54) 11-4334-0235
Fax (54) 11-4342-0029
www.dediosonline.com
info@dediosonline.com

