



deDios  
EDITORES

# CATÁLOGO 2020/21

[www.dedioseditores.com](http://www.dedioseditores.com)



# en pocas palabras



La editorial nació en una noche de primavera de 1993 en el restaurante Bachín de Buenos Aires, cuando mi papá, Horacio de Dios, mi mujer, Carla D'Elia y yo disfrutábamos unos "fettuccini tuco y pesto" mientras armábamos un viaje a Miami. Anotábamos en el mantel de papel todos los lugares que no debíamos dejar de ver. La cena duró hasta las tres de la mañana y en el taxi, con el mantel de papel debajo del brazo, dijimos "¿por qué no hacemos una guía de viaje?". Y ahí nació la idea. Viajamos, y cuatro meses después se publicaba la primera edición de la Guía Completa de Miami, que en menos de un año vendió más de 20.000 ejemplares.

Tanto mi padre como yo éramos periodistas y **nuestro único capital inicial era la fascinación por viajar, nuestra mirada curiosa y el oficio de saber relatar nuestras experiencias y las historias que veíamos**. Quizás fue por eso que desde aquella guía inicial nos diferenciamos de otras publicaciones por contar la ciudad paso a paso, combinando hoteles, restaurantes, anécdotas, tiendas, barcitos, tips..., como sucede en la vida.

Viajamos mucho, aprendimos algo, nos equivocamos otro tanto y la editorial pasó de aquel primer tímido libro, en diciembre de 1993, **a un catálogo de más de 150 títulos que nos convierte en la editorial líder del sector Turismo en Latinoamérica**. Hemos desarrollado una colección de Mapas, Guías Mapa y Guías de Mano, pensadas para los viajeros que visitan un destino por poco tiempo, pero conservando el foco en las experiencias imperdibles, los sabores que quedarán en la memoria y en todo lo que uno le contaría a un amigo antes de viajar.

Más de veinte años después de comenzada esta aventura editorial, cada vez que emprendemos una nueva guía o un nuevo mapa, el desafío sigue siendo el mismo: mantener el espíritu cómplice para compartir nuestro modo de viajar, para disfrutar el doble gastando la mitad.

Julianth.2





colección **Guías Completas** 4

colección **Guías de Mano** 8

colección **20 imperdibles** 11

colección **Guías Mapa** 12

colección **Restaurantes** 18

colección **Esencial** 20

**Guías en inglés** 22

colección **City Maps** 24

colección **100** 28

colección **Regional Maps** 29

colección **Visual Tour** 30

Nuestros libros y mapas, algunos de ellos editados también en inglés y portugués, se distribuyen en Argentina, Brasil, Chile, Uruguay, México, España, Estados Unidos y Gran Bretaña, entre otros países.



- ➔ Con estas guías comenzó nuestra aventura editorial. Nacieron como **un apunte personal de viajero a viajero** y ese espíritu es el que tratamos de mantener desde entonces.
- ➔ En cada guía **contamos nuestro propio viaje, de la manera más personal que podemos**, tratando de apartarnos de las guías de turismo previsibles.
- ➔ **Organizamos la información de manera geográfica**, paso a paso, para que el lector pueda armar su propio itinerario, combinando atracciones, bares, restaurantes, lugares de compras, paseos, consejos, opciones de alojamiento, espectáculos, tips y apuntes personales.
- ➔ En síntesis, tratamos de que las guías tengan la frescura de una conversación de amigos, con todos **los datos y claves necesarias para disfrutar el doble gastando la mitad**.
- ➔ **Formato 13,5 por 20 cm.** Con una extensión que depende del título y páginas a todo color.





## Claves para moverse

Información  
segmentada  
por rubro

Apuntes  
personales

Mapa  
detallado de  
cada distrito



• **Solter:** líneas 8-9 (estaciones Fifth Ave., Rockefeller Center y 42nd St.), líneas 4-5-6 (estaciones 50th St., 51st St. y 42nd Grand Terminal Station). • **Buz:** líneas 1-2-3-4-5-6-7-8-9-10-11-12-13-14-15-16-17-18-19-20-21-22-23-24-25-26-27-28-29-30-31-32-33-34-35-36-37-38-39-40-41-42-43-44-45-46-47-48-49-50-51-52-53-54-55-56-57-58-59-60-61-62-63-64-65-66-67-68-69-70-71-72-73-74-75-76-77-78-79-80-81-82-83-84-85-86-87-88-89-90-91-92-93-94-95-96-97-98-99-100-101-102-103-104-105-106-107-108-109-110-111-112-113-114-115-116-117-118-119-120-121-122-123-124-125-126-127-128-129-130-131-132-133-134-135-136-137-138-139-140-141-142-143-144-145-146-147-148-149-150-151-152-153-154-155-156-157-158-159-160-161-162-163-164-165-166-167-168-169-170-171-172-173-174-175-176-177-178-179-180-181-182-183-184-185-186-187-188-189-190-191-192-193-194-195-196-197-198-199-200-201-202-203-204-205-206-207-208-209-210-211-212-213-214-215-216-217-218-219-220-221-222-223-224-225-226-227-228-229-230-231-232-233-234-235-236-237-238-239-240-241-242-243-244-245-246-247-248-249-250-251-252-253-254-255-256-257-258-259-260-261-262-263-264-265-266-267-268-269-270-271-272-273-274-275-276-277-278-279-280-281-282-283-284-285-286-287-288-289-290-291-292-293-294-295-296-297-298-299-300-301-302-303-304-305-306-307-308-309-310-311-312-313-314-315-316-317-318-319-320-321-322-323-324-325-326-327-328-329-330-331-332-333-334-335-336-337-338-339-340-341-342-343-344-345-346-347-348-349-350-351-352-353-354-355-356-357-358-359-360-361-362-363-364-365-366-367-368-369-370-371-372-373-374-375-376-377-378-379-380-381-382-383-384-385-386-387-388-389-390-391-392-393-394-395-396-397-398-399-400-401-402-403-404-405-406-407-408-409-410-411-412-413-414-415-416-417-418-419-420-421-422-423-424-425-426-427-428-429-430-431-432-433-434-435-436-437-438-439-440-441-442-443-444-445-446-447-448-449-450-451-452-453-454-455-456-457-458-459-460-461-462-463-464-465-466-467-468-469-470-471-472-473-474-475-476-477-478-479-480-481-482-483-484-485-486-487-488-489-490-491-492-493-494-495-496-497-498-499-500-501-502-503-504-505-506-507-508-509-510-511-512-513-514-515-516-517-518-519-520-521-522-523-524-525-526-527-528-529-530-531-532-533-534-535-536-537-538-539-540-541-542-543-544-545-546-547-548-549-550-551-552-553-554-555-556-557-558-559-560-561-562-563-564-565-566-567-568-569-570-571-572-573-574-575-576-577-578-579-580-581-582-583-584-585-586-587-588-589-590-591-592-593-594-595-596-597-598-599-600-601-602-603-604-605-606-607-608-609-610-611-612-613-614-615-616-617-618-619-620-621-622-623-624-625-626-627-628-629-630-631-632-633-634-635-636-637-638-639-640-641-642-643-644-645-646-647-648-649-650-651-652-653-654-655-656-657-658-659-660-661-662-663-664-665-666-667-668-669-670-671-672-673-674-675-676-677-678-679-680-681-682-683-684-685-686-687-688-689-690-691-692-693-694-695-696-697-698-699-700-701-702-703-704-705-706-707-708-709-710-711-712-713-714-715-716-717-718-719-720-721-722-723-724-725-726-727-728-729-730-731-732-733-734-735-736-737-738-739-740-741-742-743-744-745-746-747-748-749-750-751-752-753-754-755-756-757-758-759-760-761-762-763-764-765-766-767-768-769-770-771-772-773-774-775-776-777-778-779-780-781-782-783-784-785-786-787-788-789-790-791-792-793-794-795-796-797-798-799-800-801-802-803-804-805-806-807-808-809-810-811-812-813-814-815-816-817-818-819-820-821-822-823-824-825-826-827-828-829-830-831-832-833-834-835-836-837-838-839-840-841-842-843-844-845-846-847-848-849-850-851-852-853-854-855-856-857-858-859-860-861-862-863-864-865-866-867-868-869-870-871-872-873-874-875-876-877-878-879-880-881-882-883-884-885-886-887-888-889-890-891-892-893-894-895-896-897-898-899-900-901-902-903-904-905-906-907-908-909-910-911-912-913-914-915-916-917-918-919-920-921-922-923-924-925-926-927-928-929-930-931-932-933-934-935-936-937-938-939-940-941-942-943-944-945-946-947-948-949-950-951-952-953-954-955-956-957-958-959-960-961-962-963-964-965-966-967-968-969-970-971-972-973-974-975-976-977-978-979-980-981-982-983-984-985-986-987-988-989-990-991-992-993-994-995-996-997-998-999-1000-1001-1002-1003-1004-1005-1006-1007-1008-1009-1010-1011-1012-1013-1014-1015-1016-1017-1018-1019-1020-1021-1022-1023-1024-1025-1026-1

• La famosa imagen de Woody Allen y Diane Keaton en la película Manhattan es desde la década de Setenta. Foto: © The Film Society of Lincoln Center. • La pista de patinaje sobre hielo del Bryant Park es gratuita. • La pista de patinaje del Rockefeller Center tiene un descuento del 50 por ciento. • El MOMA tiene ingresos "a voluntad" los viernes a partir de las 16.30. • El 17 de marzo, día de San Patricio, se realiza un desfile importante por Fifth Avenue. • La Grand Central Terminal tiene un escenario público de comedia. • Los viernes a partir de las 19 horas se da la Playlist Margot Library es gratuita. • Los domingos a la tarde, los niños de 12 años y menores pueden jugar gratis en el jardín de la tienda. Los niños de 12 años y mayores pueden jugar en el jardín de la tienda.

[illegible]

En verano, con menos ropa, la diversión es distinta. Cuando aprueba el calor, Maná se convierte en un Corbse, con el alcohol derivado que nos inmoviliza igual que un chicle tirado en el suelo. Pero no importa la temperatura que marque el termómetro porque puertas adentro (sin inodoro) o puertas afuera (sin santidad), en New York le puede pasar cualquier cosa menos aburrirse.

**IMPERIO DE MOTOWN**

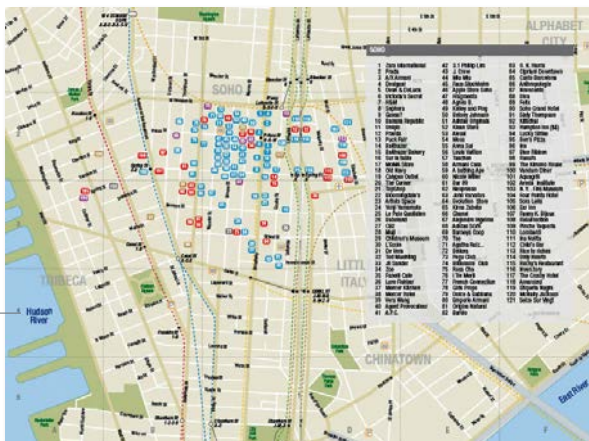
Rockstar Center. El cuadro del centro. Compuso este que se convirtió en símbolo de la New Wave. Fifth Avenue. La avenida de los grandes mercados: Annals, Carfax, Louis Vuitton, Tiffany's, Versace... grandes tiendas. No sabe de vestir alguna: Bergdorf Goodman, Saks, Bloomingdale's, Macy's. MOMA. El Museo de Arte Moderno tiene una colección única en un edificio que sigue la pinta colonial. Grand Central Station. Vea la puma recorrer la gata de la neoclásica. Un enorme pedo de cometas.



## Tendencias

- Sistema de color para una consulta más rápida

## Tips



■ Lugares indicados en el mapa



# colección 20 imperdibles

- ➔ En este nuevo libro seleccionamos **las principales atracciones de 20 de ciudades** imperdibles de Europa.
- ➔ Ideal para diseñar **un viaje a su medida, teniendo en cuenta sus intereses**, presupuesto y días disponibles.
- ➔ Con toda la información básica y los guiños del viajero experimentado **para aprovechar al máximo el tiempo y el dinero**.
- ➔ **AMSTERDAM – ATENAS – BARCELONA – BERLIN – BILBAO – BRUJAS – BUDAPEST – DUBLIN – EDIMBURGO – ESTAMBUL – FLORENCIA – LISBOA – LONDRES – MADRID – MILAN – PARIS – PRAGA – ROMA – VENECIA – VIENA**



## DESTINO EUROPA TÍTULOS EN ESPAÑOL



### EUROPA 20 CIUDADES IMPERDIBLES

ISBN: 978-987-1551-86-6

Edición: 1ra

Fecha: 2016 / 2017

Autor: Julián de Dios

Páginas: 320 full color



## 5 experiencias imperdibles

Principales  
atracciones,  
restaurantes,  
hospedaje y  
mucho más

[illegible]

**Navegar por los canales.** Una forma de conocer las fachadas de las casas del Siglo de Oro y tener otra perspectiva de la ciudad es darle un paseo en barco por sus canales. **Conocer un Brown café.** Entre los más antiguos clásicos bécas de los franceses y traída italiana, permanecen en las inmediaciones de corner alto de la plaza de San Francisco.

**Recorrido de Ana Frank.** Uno de los primeros corners para hacer es visitar la casa donde Ana Frank y su familia se refugiaron en la Segunda Guerra Mundial. Llévese de recuerdos.

**El colindado Mercado de las Flores.** Tulpanes de todos los colores y otras variadas especies en los puntos de este popular mercado, inundado sobre todo en agua.

**Tres los pasos de Rembrandt y Van Gogh.** Dos gorras de la pintura francesa, que siguen vivos en sus respectivos museos, los más atractivos junto con el Rijksmuseum,



Es la capital de Grecia y el principal centro de la vida económica, política y social del país. La metrópoli ateniense es mucho mayor que las ciudades y pueblos de la región de la que constituye el núcleo. Las zonas más antiguas son las de Plaka y Monastiraki, donde confluye el mayor caudal de visitantes, que recorren sus calles laberínticas y llegan hasta las principales atracciones históricas. En las adyacencias a la Acrópolis y el Ágora están los barrios de Thessie, Psiri y Gazi, con palés gastronómicos y de bares donde transcurre la vida nocturna de la ciudad. Al pie del Monte Licabete, el distrito de Kolonaki es reconocido por sus áreas señoriales y sus restaurantes de lujo, así como por las instituciones extranjeras con sedes aquí. Exotismo, más hecho de norte, destaca por su vida cultural y estudiantil.



**Algunas excursiones.** Es recomendable hacer alguna escapada desde Roma si los días se lo permiten. Un crucero por las islas es una de las opciones; también, visitar Orfius, el centro del mundo en la antigüedad que queda a poco más de 100 kilómetros.

El Aeropuerto Internacional Durruti es uno de los principales del mundo y a Ginebra y es uno de los aeropuertos más modernos, ya que fue inaugurado en 2001 y recibió los Juegos Olímpicos, celebrados en 2004. Está ubicado en la zona de Surp, a unos 15 km del centro de Ginebra. Se comunica con el centro a través de autobuses (líneas 902, 905, 996 y 997). La más práctica y eficiente para los visitantes es la 905, porque tiene como destino la Plaza Sintagma, ubicada en Altana. Si opta por tomar el metro, la línea número 3 tiene estación en la zona de estacionamiento del aeropuerto. La duración del viaje hasta la Plaza Sintagma es de 45 minutos. Obviamente, el taxi es siempre la opción más cómoda y es posible hacer un viaje entre el centro y el aeropuerto por una tarifa fija. El servicio de tren no tiene demasiada frecuencia y es necesario hacer uso de un transbordador para conectar con el centro de Altana; por eso, solo se recomienda este tipo de traslado si la idea es conectar con puntos más alejados, como Corina.

Para quien se sitúe en la zona céntrica, la mayor parte de los atractivos no requieren una gran inversión; vale la pena que se puedan alcanzar a pie o con el transporte ocasional. En caso de querer visitar las zonas periféricas, conviene tener un vehículo propio o alquilado. Hay tres itinerarios: 1- y 2- y 3- que comunican con las viviendas, en Estados de War y la Amistad y el puerto de El Pinar, por ejemplo. En cuanto al servicio de autobuses, entre estos y los trabajos hay más de 60 líneas que recorren el centro y las afueras.

En su mayor afán de la salud y conocer atracciones cercanas hay autobuses interurbanos, cuyas paradas son fácilmente distinguibles por su color naranja y un cartel que dice "KTEL". Los tranvías son una atracción en sí misma, por su moderno diseño y su andar, que sigue las premisas ecológicas. Si bien los primeros tranvías aparecieron en Grecia en 1892, recién volvieron a formar parte activa de la vida de los atenienses en 2004, cuando el servicio fue presentado totalmente nuevo para los Juegos Olímpicos.

El clima mediterráneo templado es característico de la ciudad, con veranos calurosos y secos e inviernos lluviosos pero no muy fríos. Si bien los días de verano pueden alcanzar temperaturas que superan los 33 grados, las noches pueden ser más bien frescas para la misma época. Durante el invierno, suele haber bastantes precipitaciones, sobre todo entre noviembre y marzo, y temperaturas medias inferiores a los 5 grados. Las épocas ideales para viajar a Almería resultan la primavera y el otoño.

**Cómodo en la Acrópolis.** A la hora de recorrer la Acrópolis de Atenas, se recomienda llevar calzado muy cómodo y, sobre todo, antideslizante. El terreno es pedregoso, los bordes están desmenuzados por siglos de pisadas y en el camino hay varias pendientes.

**ALEXANDERPLATZ** Los berlineses lo llaman "Alex", pero su nombre le fue dado en 1805 en ocasión de la visita del zar Alejandro I de Rusia a la ciudad. En la plaza más céntrica de la ciudad y conserva su carácter socialista: fue reconstruida en 1960 por el gobierno de la República Democrática Alemana. Recientemente, en 2007, se descubrieron subterfugios donde funcionó el mayor búnker de la Alemania nazi en Berlín. Fijase en el Poltu Universa que día la hora de todo el mundo.

**Bauhaus ANONYM MUSEUM**  
Walter Gropius, fundador de la escuela Bauhaus -conocida por las nubes- diseñó el edificio que alberga este museo. La colección permanente muestra la historia del Modernismo y de esta importante escuela del siglo XX: Arquitectura, muebles, cerámicas, litografía y escenografía, todo bajo el criterio del estilo Bauhaus.  
Klingelhofstraße 13-14, 254 0020.  
[www.bauhaus.de](http://www.bauhaus.de)

**Vista panorámica.** Otro de los motivos para visitar la catedral es la vista panorámica desde su cúpula.

**BERLIN HAUPTBAHNHOF**  
La Estación Central, que combina un ambicioso proyecto arquitectónico con la tecnología más moderna, es la más grande de toda la Unión Europea. Es un excelente ejemplo de la arquitectura ecológica, y esto se aprecia en la iluminación natural que entra por las 8500 ventanas de vidrio y que se reutiliza para crear luz artificial. Además de tomar un tren a cualquier lugar del país o de Europa, puede disfrutar de vistas panorámicas. *Europaplatz 297 1055.*  
[www.bhf-berlin.de](http://www.bhf-berlin.de)



**BERLINER DOM** Vale la pena, además de la vista gratuita, pagar la entrada que permite conocer la cúpula, el museo y la cripta de la Catedral de Berlín. De estilo neoclásico quedó en ruinas cuando una bomba destruyó la cúpula durante la Segunda Guerra Mundial. Desde la parte más alta se tiene una vista espectacular de la ciudad, incluso de la Isla de los Museos. En la cripta están los sarcófagos de varios reyes y sus respectivas familias.

NEOS La Filarmónica de Berlín es una de las mejores orquestas sinfónicas del mundo. Fue dirigida durante 35 años por Herbert von Karajan y, actualmente, la orquesta está en manos de Sir Simon Rattle. El edificio fue diseñado por Hans Scharoun y sorprende su escenario ubicado en el medio de la sala. Conviene consultar la programación en Internet y comprar las entradas antes de viajar. Precios especiales para estudiantes.

Herbert von Karajan 1. 254 880.  
[www.berliner-filharmonie.de](http://www.berliner-filharmonie.de)



encuentra muy cerca de donde está el Muro de Berlín y se convirtió en el símbolo de la reunificación alemana. Fue construido en 1791 y alcanza los 26 metros de altura. A lo largo de su vida, la gran estructura testigo del paso de miembros de la tropa de Napoleón y escenario preferido de los desfiles durante el nazismo. En este mismo lugar, en 1967, el presidente norteamericano Ronald Reagan profirió la frase que dio vuelta al mundo, "Señor Gorbachov, tire abajo ese muro".

## A man in a military uniform stands in front of a stone monument, holding a large American flag. The monument is a large, rectangular stone structure with a plaque on top. The man is standing to the left of the monument, holding the flag with both hands. The background shows a street with other people and buildings.

**EAST SIDE GALLERY**

**EL EAST SIDE GALLERY**  
Es la galería de arte al aire libre más grande del mundo y está localizada a lo largo del muro que divide Alemania. En ella, 115 artistas de 21 países expresan sus ideas sobre política, paz y libertad. Las pinturas más famosas son las del líder nazi Leonid Brezhnev besando a Erich Honecker, líder de la República Democrática, y la de un trabajador auto usado en la parte comunista, cruzando Muro. Mühlendstraße 1. 251 7759.  
[www.eastsidegallery.de/en](http://www.eastsidegallery.de/en)

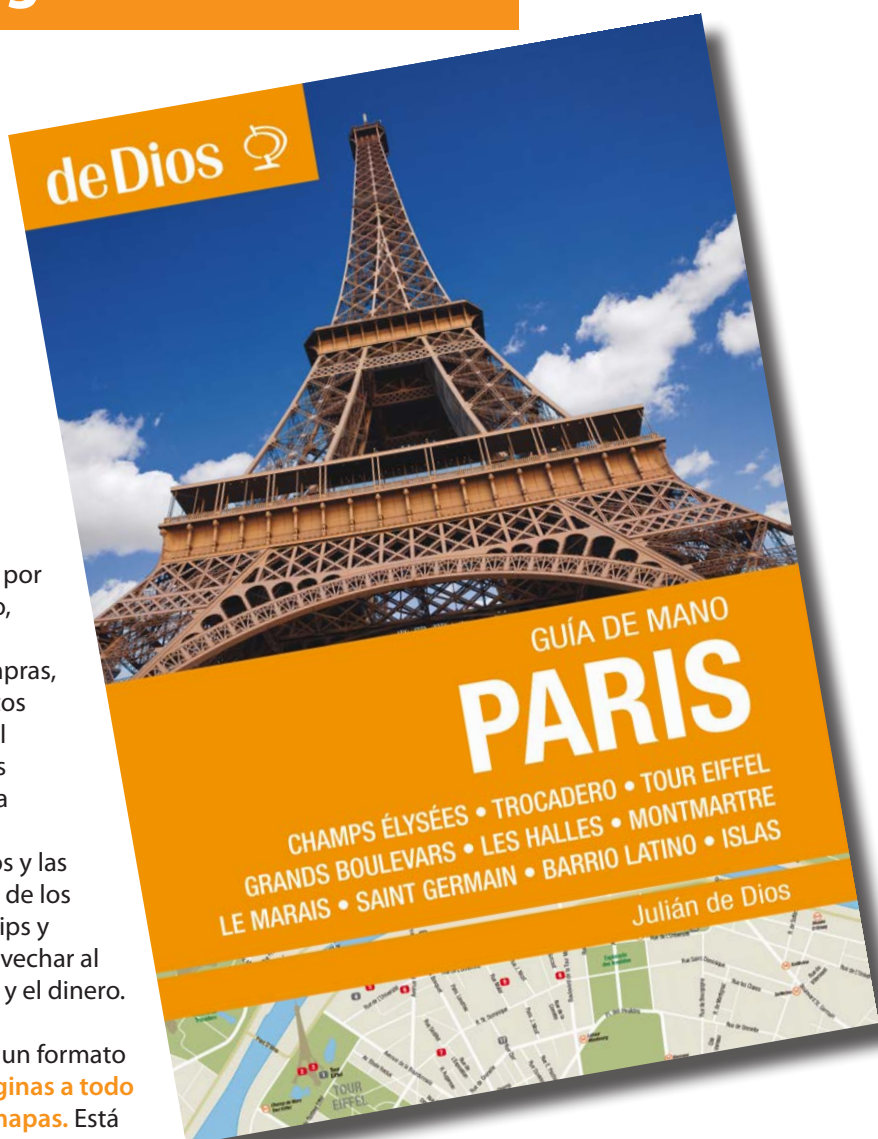
- Transporte y claves para moverse

- **Clima y mejores épocas para visitar**

■ Lugares indicados en el mapa



- ➔ Guías de Viaje de bolsillo **escritas y diseñadas por y para viajeros.**
- ➔ Se trata de **guías para tener "a mano" toda la información imprescindible para planificar y disfrutar un viaje.** Están organizadas por rubro: Alojamiento, Atracciones, Gastronomía, Compras, Noche, con los datos para moverse en el destino, escapadas cercanas, mapas, la descripción de los principales distritos y las zonas, la selección de los imperdibles y los tips y secretos para aprovechar al máximo el tiempo y el dinero.
- ➔ La colección tiene un formato de bolsillo con **páginas a todo color y contiene mapas.** Está escrita con el estilo ameno y amigable de todas nuestras guías y actualizadas con las últimas novedades.





# colección guías de mano



## GUÍA DE MANO 500 RESTAURANTES BUENOS AIRES

ISBN: 978-950-9828-21-6

Fecha: Octubre 2016

Autor: Juan Carlos Fola

Páginas: 160 full color



## GUÍA DE MANO BUENOS AIRES

ISBN: 978-950-9828-09-4

Edición: 2da

Fecha: Marzo 2016

Autor: Julián de Dios

Páginas: 160 full color

Disponible en inglés y portugués



## GUÍA DE MANO PARÍS


ISBN: 978-950-9828-10-0

Edición: 1ra

Fecha: Marzo 2016

Autor: Julián de Dios

Páginas: 160 full color



## POCKET GUIDE BUENOS AIRES

ISBN: 978-950-9828-54-4


Idioma: Inglés

Edición: 2da

Fecha: 2019

Autor: Julián de Dios

Páginas: 128 full color



## GUÍA DE MANO MOSCÚ

ISBN: 978-950-9828-39-1

Edición: 1ra

Fecha: 2018

Autor: Julián de Dios

Páginas: 160 full color

*"Brújulas de papel. Consejos, miradas personales y paseos que permiten conocer un lugar como lo viven sus habitantes."*

**Diario Clarín**

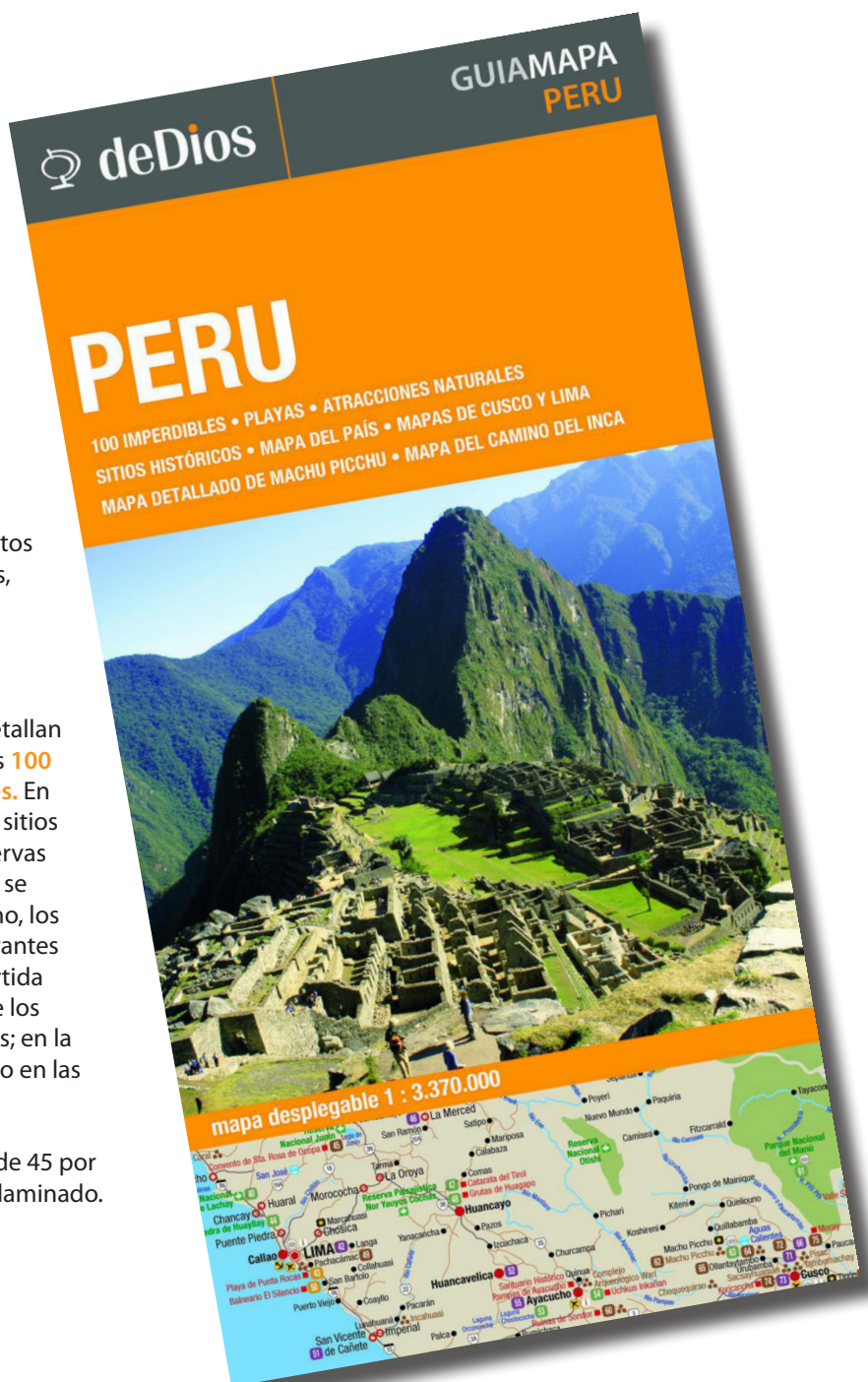
*"Las guías tienen direcciones, consejos, informaciones útiles y curiosas y otras claves para desempeñarse como si el destino fuera nuestro vecindario de siempre."*

**Diario La Nación**



# colección guías mapa: Países y regiones

- ➔ Colección de Guías Mapa diseñadas **para tener un panorama de un país, una región o ciudad.**
- ➔ Son ideales para armar un viaje, pues están pensadas desde el **punto de vista del viajero**, señalando las principales atracciones, los circuitos que no hay que perderse, los encantos de cada una de las áreas, ya sea la gastronomía, la historia o las bellezas naturales.
- ➔ En todos los casos se detallan y señalan en el mapa las **100 atracciones imperdibles**. En Perú se diferencia entre sitios históricos, pueblos, reservas naturales; en la Toscana se detallan las rutas del vino, los monasterios, los restaurantes imperdibles; en la Antártida se muestran las rutas de los principales exploradores; en la Patagonia ponemos foco en las atracciones naturales.
- ➔ **Formato desplegable**, de 45 por 68 cm a cuatro colores, laminado.





■ Plano de ubicación

■ Panorama de la región

■ Gastronomía

■ Alojamiento

■ 100 imperdibles



■ Información básica

■ Restaurantes

■ Compras

■ Calendario de eventos



■ Ubicación geográfica

■ Referencias

■ Index de localidades

■ Detalle de ciudades

■ Mapa detallado con los 100 imperdibles señalados


■ Circuitos turísticos





# colección guías mapa: Países y regiones

## TÍTULOS EN ESPAÑOL



### GUÍA MAPA ANDALUCÍA

ISBN: 978-987-9828-55-1  
Fecha: 2019  
Escala: 1 : 830.000



### GUÍA MAPA ANTARTIDA

ISBN: 978-987-1551-08-8  
Fecha: 2009  
Escala: 1 : 1.800.000  
1 : 12.000.000



### GUÍA MAPA ARGENTINA

ISBN: 978-987-9445-25-9  
Fecha: 2015  
Escala: 1 : 5.700.000



### GUÍA MAPA BAHIA

ISBN: 978-987-1551-59-0  
Fecha: 2015  
Escala: 1 : 1.300.000



### GUÍA MAPA BARILOCHE / SIETE LAGOS

ISBN: 978-950-9828-50-6  
Fecha: 2019  
Escala: 1 : 900.000



### GUÍA MAPA BOLIVIA

ISBN: 978-987-1551-03-3  
Fecha: 2015  
Escala: 1 : 20.000



### GUÍA MAPA BRASIL

ISBN: 978-950-9828-22-3  
Fecha: 2016  
Escala: 1 : 5.900.000



### GUÍA MAPA BRASIL PLAYAS DEL SUR

ISBN: 978-950-9828-12-4  
Fecha: 2016  
Escala: 1 : 3.500.000




### GUÍA MAPA CALIFORNIA

ISBN: 978-987-1551-43-9  
Fecha: 2016  
Escala: 1 : 20.000



### GUÍA MAPA CATARATAS

ISBN: 978-950-9828-01-8  
Fecha: 2015  
Escala: 1 : 900.000



### GUÍA MAPA COLOMBIA

ISBN: 978-987-1551-76-7  
Fecha: 2015  
Escala: 1 : 3.150.000



### GUÍA MAPA EL CALAFATE / EL CHALTÉN

ISBN: 978-950-9828-52-0  
Fecha: 2019  
Escala: 1 : 560.000



### GUÍA MAPA ESPAÑA

ISBN: 978-987-1551-56-9  
Fecha: 2017  
Escala: 1 : 1.810.000



### GUÍA MAPA FLORIDA

ISBN: 978-987-1551-44-6  
Fecha: 2015  
Escala: 1 : 20.000



### GUÍA MAPA FRANCIA

ISBN: 978-987-1551-78-1  
Fecha: 2015  
Escala: 1 : 2.130.000



## TÍTULOS EN ESPAÑOL




### GUÍA MAPA ITALIA

ISBN: 978-987-1551-55-2  
Fecha: 2016  
Escala: 1 : 1.515.000




### GUÍA MAPA JAPÓN

Fecha: Octubre 2020



### GUÍA MAPA MENDOZA

ISBN: 978-950-9828-29-2  
Fecha: 2017  
Escala: 1 : 700.000



### GUÍA MAPA NORTE - ARGENTINA

ISBN: 978-987-1551-90-3  
Fecha: 2015  
Escala: Varias




### GUÍA MAPA PATAGONIA

ISBN: 978-987-9445-16-7  
Fecha: 2016  
Escala: 1 : 3.300.000




### GUÍA MAPA PENÍNSULA VALDÉS

ISBN: 978-950-9828-53-7  
Fecha: 2019  
Escala: 1 : 475.000



### GUÍA MAPA PERÚ

ISBN: 978-987-1551-05-7  
Fecha: 2015  
Escala: 1 : 3.370.000



### GUÍA MAPA PORTUGAL

ISBN: 978-950-9828-32-2  
Fecha: 2017  
Escala: 1 : 11.000



### GUÍA MAPA REINO UNIDO

ISBN: 978-987-9828-57-5  
Fecha: 2019  
Escala: 1 : 1.600.000




### GUÍA MAPA RUTA 40 - ARGENTINA

ISBN: 978-987-1551-91-0  
Fecha: 2016  
Escala: 1 : 3.165.000



### GUÍA MAPA SUDAMÉRICA

ISBN: 978-987-9445-97-6  
Fecha: 2015  
Escala: 1 : 12.500.000



### GUÍA MAPA SUDESTE ASIÁTICO

ISBN: 978-950-9828-31-5  
Escala: 1 : 10.100.000  
Fecha: 2017



### GUÍA MAPA TIERRA DEL FUEGO

ISBN: 978-950-9828-51-3  
Fecha: 2019  
Escala: 1 : 900.000



### GUÍA MAPA TOSCANA

ISBN: 978-987-1551-17-0  
Fecha: 2016  
Escala: 1 : 520.000

*"Con  
muchísima  
experiencia en  
la confección de  
guías y clásicos  
como la Guía  
de New York,  
de Dios Editores  
ofrece un  
nuevo formato*



# colección guías mapa: Ciudades

- ➡ En un formato sintético y muy práctico, la colección de Guías Mapa de ciudades brinda todas las herramientas **para disfrutar intensamente su viaje**.
- ➡ Pensada para viajeros que estarán en una ciudad unos pocos días, las guías mapa tienen la **información más actual**, con las tendencias, las nuevas atracciones, los restaurantes de moda, los circuitos y todas las claves para disfrutar la actualidad del destino elegido.
- ➡ En uno de los lados del mapa le contamos los **100 imperdibles del destino**, diferenciándolos por atracciones, restaurantes, compras y noche. Cada uno con su ubicación en el mapa.
- ➡ Del otro lado encontrará una descripción de cada uno de los distritos, un itinerario de dos días detallado hora por hora, variantes de alojamiento, experiencias imperdibles, información básica para moverse, calendario con los eventos más importantes, escapadas cercanas y un plano detallado del metro.
- ➡ **Formato desplegable**, de 45 por 68 cm a todo color, laminado.









# colección guías mapa: Ciudades

## TÍTULOS EN ESPAÑOL



### GUÍA MAPA AMSTERDAM

ISBN: 978-987-1551-77-4

Fecha: 2016

Escala: 1 : 15.000



### GUÍA MAPA BARCELONA

ISBN: 978-987-1551-16-3

Fecha: 2017

Escala: 1 : 11.000




### GUÍA MAPA BERLÍN

ISBN: 978-987-1551-19-4

Fecha: 2017

Escala: 1 : 18.000



### GUÍA MAPA BROOKLYN

ISBN: 978-950-9828-30-8

Fecha: 2017

Escala: 1 : 30.000




### GUÍA MAPA BUDAPEST

ISBN: 978-987-1551-99-6

Fecha: 2016

Escala: 1 : 22.000



### GUÍA MAPA BUENOS AIRES

ISBN: 978-987-9445-76-1

Fecha: 2017

Escala: 1 : 18.000



### GUÍA MAPA BUENOS AIRES ARTE URBANO

ISBN: 978-950-9828-27-8

Fecha: 2017

Escala: 1 : 18.000



### GUÍA MAPA CHICAGO

ISBN: 978-950-9828-44-5

Fecha: 2018

Escala: 1 : 36.000



### GUÍA MAPA ESTAMBUL

ISBN: 978-987-1551-98-9

Fecha: 2015

Escala: 1 : 10.000




### GUÍA MAPA FLORENCIA

ISBN: 978-987-1551-95-8

Fecha: 2017

Escala: 1 : 9.500



### GUÍA MAPA KYOTO

Fecha: Octubre 2020



### GUÍA MAPA LAS VEGAS

ISBN: 978-950-9828-05-6

Fecha: 2015

Escala: 1 : 21.000



### GUÍA MAPA LONDRES

ISBN: 978-987-1551-14-9

Fecha: 2016

Escala: 1 : 18.000



### GUÍA MAPA MADRID

ISBN: 978-987-1551-15-6

Fecha: 2019

Escala: 1 : 12.000



### GUÍA MAPA MIAMI

ISBN: 978-987-1551-24-8

Fecha: 2019

Escala: 1 : 70.000



# colección guías mapa: Ciudades

## TÍTULOS EN ESPAÑOL



### GUÍA MAPA MILÁN

ISBN: 978-987-1551-97-2

Fecha: 2017

Escala: 1 : 11.000



### GUÍA MAPA MONTEVIDEO

ISBN: 978-987-1551-25-5

Fecha: 2015

Escala: 1:23.000



### GUÍA MAPA NEW YORK

ISBN: 978-987-9445-59-4

Fecha: 2019

Escala: 1 : 21.000



### GUÍA MAPA ORLANDO

ISBN: 978-987-1551-23-1

Fecha: 2016

Escala: 1 : 78.000



### GUÍA MAPA PARÍS

ISBN: 978-987-1551-12-5

Fecha: 2017

Escala: 1 : 40.000



### GUÍA MAPA PRAGA

ISBN: 978-987-1551-20-0

Fecha: 2017

Escala: 1 : 12.500



### GUÍA MAPA RIO DE JANEIRO

ISBN: 978-987-1551-35-4

Fecha: 2016

Escala: 1 : 15.000



### GUÍA MAPA ROMA

ISBN: 978-987-1551-13-2

Fecha: 2017

Escala: 1 : 9.000



### GUÍA MAPA SAN FRANCISCO

ISBN: 978-987-1551-80-4

Fecha: 2017

Escala: 1 : 20.000



### GUÍA MAPA SANTIAGO

ISBN: 978-987-1551-93-4

Fecha: 2017

Escala: 1 : 23.000



### GUÍA MAPA SÃO PAULO

ISBN: 978-987-1551-32-3

Fecha: 2015

Escala: 1 : 20.000



### GUÍA MAPA SEVILLA

Fecha: Octubre 2020



### GUÍA MAPA TOKYO

ISBN: 978-987-9828-56-8

Fecha: 2019

Escala: 1 : 21.000



### GUÍA MAPA VENEZIA

ISBN: 978-987-1551-18-7

Fecha: 2017

Escala: 1 : 12.000



### GUÍA MAPA VIENA

ISBN: 978-987-1551-82-8

Fecha: 2017

Escala: 1 : 14.000



# guía mapa: Restaurantes

- ➔ ¿Dónde tener una cena romántica? ¿Y de negocios? ¿Qué hay de nuevo? ¿Cuáles son los chefs del momento? ¿Dónde comer algo rápido pero bueno?
- ➔ Estas y muchas otras preguntas tienen respuesta en la selección de más de 300 sitios en la Guía Mapa de Restaurantes de la ciudad de Buenos Aires.
- ➔ Una herramienta a tener siempre a mano para animarse a experimentar y disfrutar la diversa y amplia oferta gastronómica de la ciudad.
- ➔ 200 restaurantes y 105 locales de comida al paso, con su dirección, teléfono, precio, ubicación en el mapa y una breve descripción para ayudar a decidirse.
- ➔ 25 especialidades de cocina. Desde los restaurantes de la clásica comida italiana, las parrillas y bodegones hasta las imperdibles proposiciones de la cocina étnica.
- ➔ Los establecimientos de 30 chefs con sus propuestas de autor que valen la pena la experiencia.
- ➔ Las 100 claves a la hora de elegir los restaurantes para: un buen brunch, para comer en la barra, para ir con extranjeros, para noctámbulos o con buenos tragos.
- ➔ Los 105 locales de comida al paso. De las más succulentas hamburguesas, shawarmas y tentempiés para seguir camino sin perder diversión, calidad y sabor.



## GUÍA MAPA RESTAURANTES BUENOS AIRES

ISBN: 978-950-9828-18-6

Fecha: Abril 2016

Autor: Juan Carlos Fola



# guía de mano: 500 Restaurantes

- ➔ 282 restaurantes con su dirección, teléfono, orientación de precio, ubicación en el mapa de la Ciudad de Buenos Aires y un comentario ilustrativo para ayudar a decidirse, entre ellos los 18 preferidos por el autor.
- ➔ 160 lugares de cocina al paso, donde es posible comer de parado en el mostrador o en mesitas en las que el acto de alimentarse se lleva a cabo con placer, en pocos minutos y a un precio muy accesible.
- ➔ 24 especialidades de cocina. Desde los restaurantes de la clásicas culinarias italiana y española, del resto de Europa, parrillas, bodegones y comida porteña, asiática, latinoamericana y cocina de autor, entre otras opciones.
- ➔ 58 lugares para tomar algo. 30 barras donde se sirven tragos y cócteles, clásicos y de autor, que nos acercan a la mejor coctelería. Y 28 cervecerías que se destacan por sus opciones artesanales



## GUÍA DE MANO 500 RESTAURANTES BUENOS AIRES

ISBN: 978-950-9828-21-6

Fecha: Octubre 2016

Autor: Juan Carlos Fola

- ➔ **Juan Carlos Fola.** Degustador de comidas y bebidas por vocación y necesidad profesional. Tras incursionar en el periodismo deportivo, de cine y de agro, hoy es un experto en la crítica gastronómica, desde la visión de quien además conoce a los productores, su forma de vida y todo lo que ellos mejor saben hacer.



- ➔ Un retrato esencial de un destino. A través de más de 100 fotos le mostramos sus atracciones inolvidables y que lo vuelven un lugar único.
- ➔ Con fotografías actuales y textos en **español e inglés**.



## ESENCIAL BUENOS AIRES

**ISBN:** 978-950-9828-24-7

**Fecha:** Febrero 2017

**Autor:** Julián de Dios

**Idioma:** Bilingüe

**Formato:** Libro 11 x 17 cm

**Páginas:** 96



## ESENCIAL BUENOS AIRES ARTE URBANO

**ISBN:** 978-950-9828-23-0


**Fecha:** Febrero 2017

**Autor:** Julián de Dios

**Idioma:** Bilingüe

**Formato:** Libro 11 x 17 cm

**Páginas:** 96



### Esculturas al aire libre

La ciudad ofrece una impactante muestra de esculturas que van del Torso de Fernando Botero, a la hermosa fuente de "Las Nereidas" de Lola Mora, "El pensador" y el imponente "Sarmiento" de Auguste Rodin. No se pierda la "Floralis Genérica", una flor gigante de 20 metros de altura.

### Open-air sculptures

The city offers a spectacular exhibition of sculptures that goes from the Torso by Fernando Botero, to the beautiful Las Nereidas fountain by Lola Mora, The Thinker, and the breathtaking Sarmiento by Auguste Rodin. Do not miss the "Floralis Genérica", a gigantic 20-meter-high flower.







## **ESENCIAL ARGENTINA**

**ISBN:** 978-950-9828-34-6

**Fecha:** 2018

**Autor:** Julián de Dios

**Idioma:** Bilingüe

**Formato:** Libro 11 x 17 cm

**Páginas:** 96



## **ESENCIAL PATAGONIA**

**ISBN:** 978-950-9828-35-3


**Fecha:** 2018

**Autor:** Julián de Dios

**Idioma:** Bilingüe

**Formato:** Libro 11 x 17 cm

**Páginas:** 96





# títulos en inglés

## GUÍAS COMPLETAS



### ARGENTINA COMPLETE GUIDE

ISBN: 978-987-9445-46-4

Edición: 1ra

Fecha: 2008

Autor: Julián de Dios

Páginas: 288 full color



### PATAGONIA COMPLETE GUIDE

ISBN: 978-987-9445-43-3

Edición: 1ra

Fecha: 2009

Autor: Julián de Dios


Páginas: 176 full color

## DESTINOS IMPERDIBLES



### THIS IS ARGENTINA


Descripción: 240 fotos  
y descripciones de  
Argentina.



### THIS IS BUENOS AIRES

Descripción: 240 fotos y  
descripciones de Buenos  
Aires.

## DESTINOS IMPERDIBLES



### THIS IS PATAGONIA

Descripción: 240 fotos  
y descripciones de la  
Patagonia de Argentina y  
Chile

## GUÍAS DE MANO



### POCKET GUIDE BUENOS AIRES

ISBN: 978-950-9828-55-4

Edición: 2da

Fecha: 2019

Autor: Julián de Dios

Páginas: 128 full color

## GUÍAS MAPA



### ANTARCTICA MAP GUIDE

ISBN: 978-987-1551-10-1

Fecha: 2009

Escala: 1 : 1.800.000

1 : 12.000.000



### ARGENTINA MAP GUIDE

ISBN: 978-987-9445-24-2

Fecha: 2015

Escala: 1 : 5.700.000



GUÍAS MAPA



**BOLIVIA**  
**MAP GUIDE**

ISBN: 978-987-1551-04-0  
Fecha: 2011  
Escala: 1 : 20.000



**BRAZIL**  
**MAP GUIDE**

ISBN: 978-987-1551-00-2  
Fecha: 2009  
Escala: 1 : 7.740.000




**BUENOS AIRES**  
**MAP GUIDE**

ISBN: 978-987-9445-58-7  
Fecha: 2011  
Escala: 1 : 18.000



**BUENOS AIRES**  
**STREET ART**  
**MAP GUIDE**


ISBN: 978-950-9828-28-5  
Fecha: 2017  
Escala: 1 : 18.000



**CHILE**  
**MAP GUIDE**


ISBN: 978-987-1551-02-6  
Fecha: 2009  
Escala: 1 : 3.850.000

GUÍAS MAPA



**PATAGONIA**  
**MAP GUIDE**

ISBN: 978-987-9445-17-4  
Fecha: 2016  
Escala: 1 : 3.300.000




**PERÚ**  
**MAP GUIDE**

ISBN: 978-987-1551-06-4  
Fecha: 2011  
Escala: 1 : 3.370.000




**RÍO DE JANEIRO**  
**MAP GUIDE**

ISBN: 978-987-1551-37-8  
Fecha: 2011  
Escala: 1 : 15.000



**SÃO PAULO**  
**MAP GUIDE**

ISBN: 978-987-1551-34-7  
Fecha: 2011  
Escala: 1 : 20.000



**SOUTH AMERICA**  
**MAP GUIDE**

ISBN: 978-987-1551-96-5  
Fecha: 2014  
Escala: 1 : 12.500.000



- ➔ Un mapa claro y sencillo es siempre una herramienta **ideal para moverse por una ciudad**.
- ➔ Hemos seleccionado cada **zona que un viajero puede visitar**, poniendo el foco en los lugares de interés o en los barrios que vale la pena conocer.
- ➔ De esta manera hemos obtenido un mapa de tamaño ideal para consultar cómodamente sin llamar demasiado la atención.
- ➔ En el mapa se han marcado los distritos, las paradas de metro y los principales lugares de referencia, mientras que en el dorso encontrará un completo índice callejero, los teléfonos de urgencia, un plano actualizado del sistema de metro y otros datos que conviene tener a mano cuando recorre la ciudad.
- ➔ **Formato desplegable**, de 22,5 cm por 68 centímetros, a cuatro colores, laminado de ambos lados.
- ➔ **Bilingüe**: español e inglés.







*"La colección City Maps se destaca por la facilidad para encontrar las calles y por su formato ilustrado, más rígido de lo común, ideal para consultar en cualquier momento, sin que se estropee."*

**Diario La Nación**





## BARCELONA CITY MAP

**ISBN:** 978-987-9445-68-6

**Escala:** 1 : 19.000

**Fecha:** 2011



## BUENOS AIRES CITY MAP

**ISBN:** 978-987-9445-65-5

**Escala:** 1 : 18.000

**Fecha:** 2014



## CHICAGO CITY MAP

**ISBN:** 978-987-9445-66-2

**Escala:** 1 : 12.000

**Fecha:** 2013



## FRANKFURT CITY MAP

**ISBN:** 978-987-1551-54-5

**Escala:** 1 : 12.000

**Fecha:** 2013



## LONDON CITY MAP

**ISBN:** 978-987-9445-61-7

**Escala:** 1 : 16.500

**Fecha:** 2012



## MÉXICO D. F. CITY MAP

**ISBN:** 978-987-9445-75-4

**Escala:** 1 : 11.000

**Fecha:** 2012



## MIAMI CITY MAP

**ISBN:** 978-987-9445-73-0

**Escala:** 1 : 12.000

**Fecha:** 2012




## MONTEVIDEO CITY MAP

**ISBN:** 978-987-9445-69-3

**Escala:** 1 : 25.000

**Fecha:** 2013



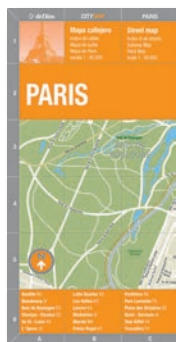


## NEW YORK CITY MAP

ISBN: 978-987-9445-63-1

Escala: 1 : 21.000

Fecha: 2013



## PARÍS CITY MAP

ISBN: 978-987-9445-94-5

Escala: 1 : 40.000

Fecha: 2012



## PRAGA CITY MAP

ISBN: 978-987-1551-07-1

Escala: 1 : 12.500

Fecha: 2009



## RIO DE JANEIRO CITY MAP

ISBN: 978-987-9445-96-9

Escala: 1 : 12.000

Fecha: 2012



## ROMA CITY MAP

ISBN: 978-987-9445-64-8

Escala: 1 : 8.000

Fecha: 2013



## SANTIAGO CITY MAP

ISBN: 978-987-9445-70-9

Escala: 1 : 18.000

Fecha: 2013



## SÃO PAULO CITY MAP

ISBN: 978-987-9445-71-6

Escala: 1 : 15.000

Fecha: 2008



## WASHINGTON D. C. CITY MAP


ISBN: 978-987-9445-62-4

Escala: 1 : 10.000


Fecha: 2012



- ➔ Un sorprendente recorrido visual por las 100 principales atracciones de un destino.
- ➔ A través de más de 250 imágenes podrá disfrutar de un paseo por lugares imperdibles, desde los íconos más conocidos a los rincones secretos.
- ➔ Formato de 22 cm por 20 cm, 120 páginas ilustración a cuatro colores.



## TÍTULOS EN ESPAÑOL E INGLÉS



### 100 BUENOS AIRES

**Fecha:** 2018

**Autor:** Julián de Dios

**Formato:** Libro 22 x 20 cm

**Páginas:** 120

**Idioma:** Español

**ISBN:** 978-950-9828-36-0

**Idioma:** Inglés

**ISBN:** 978-950-9828-46-9



### 100 ARGENTINA

**Fecha:** 2019

**Autor:** Julián de Dios

**Formato:** Libro 22 x 20 cm

**Páginas:** 120

**Idioma:** Español

**ISBN:** 978-950-9828-47-6


**Idioma:** Inglés

**ISBN:** 978-950-9828-48-3



# colección regional maps

- ➡ Un mapa general de la región y mapas a escala de los principales circuitos, localidades y zonas.
- ➡ Bilingüe: **español e inglés.**



## REGIONAL MAP NORTE

ISBN: 978-987-9445-87-7



## REGIONAL MAP CATARATAS

ISBN: 978-987-9445-89-1



## REGIONAL MAP PENÍNSULA VALDÉS

ISBN: 978-987-9445-86-0



## REGIONAL MAP EL CHALTÉN / EL CALAFATE

ISBN: 978-987-9445-84-4




## REGIONAL MAP TIERRA DEL FUEGO

ISBN: 978-987-9445-85-3



- ➔ **Un panorama visual a través de las 10 atracciones imperdibles de un destino, con imágenes de sus íconos fundamentales que lo convierten en un lugar único.**
- ➔ **Con fotografías actuales y textos en español, inglés y portugués.**
- ➔ **Incluye 3 postales troqueladas.**





## TÍTULOS TRILINGÜES (español / inglés / portugués)

---



### **VISUAL TOUR ARGENTINA**

**ISBN:** 978-950-9828-63-6

**Idioma:** Trilingüe

**Formato:** Libro 16 x 11 cm



### **VISUAL TOUR BUENOS AIRES**

**ISBN:** 978-950-9828-60-5

**Idioma:** Trilingüe

**Formato:** Libro 16 x 11 cm



### **VISUAL TOUR NORTE**

**ISBN:** 978-950-9828-61-2

**Idioma:** Trilingüe

**Formato:** Libro 16 x 11 cm



### **VISUAL TOUR PATAGONIA**

**ISBN:** 978-950-9828-62-9

**Idioma:** Trilingüe

**Formato:** Libro 16 x 11 cm



 /dedioseditores

 @dedioseditores

 @dedioseditores



**deDios**  
EDITORES

### de Dios Editores

Tacuarí 131 Piso 1º B  
(1071) - Buenos Aires  
Argentina  
Tel. (54) 11-4334-0235  
Fax (54) 11-4342-0029  
[www.dedioseditores.com](http://www.dedioseditores.com)  
[info@dediosonline.com](mailto:info@dediosonline.com)

